



PLAÇA DE L'ESGLÉSIA, 1-B  
08328 ALELLA (BARCELONA)

TEL.: 93 540 64 83  
CORREU@ACTIUM.CAT

**Actium**<sup>®</sup>

GESTIÓ DEL PATRIMONI  
HISTÒRIC I ARQUEOLÒGIC

## Intervenció arqueològica Carrer del Rec Comtal, 12 – Carrer d'en Cortines, 19

Barcelona, el Barcelonès

Gener 2015 – Febrer 2016

OSCAR VARAS RANZ  
OSCAR DE CASTRO LÓPEZ  
ALELLA, 28 DE GENER DE 2018



## Memòria

Núm. Exp. Dept. de Cultura:

470 K121-NB 2015/1-11792	470 K121 N-B 2015/2-11905
470 K121-NB 2015/3-12249	470 K121 N-B 2015/4-12369
470 K121-NB-2015/5-13886	470 K121-NB 2015/6-14924
470 K121-NB-2015/7-15155	470 K121-NB-2016/8-15352

Codi Servei d'Arqueologia de Barcelona: 070/14

## **SUMARI**

1.	SITUACIÓ .....	3
2.	MARC GEOGRÀFIC I GEOLÒGIC.....	3
3.	CONTEXT HISTÒRIC I ARQUEOLÒGIC .....	4
3.1.	Context històric .....	4
3.2.	Context arqueològic .....	8
4.	MOTIVACIÓ I OBJECTIUS.....	9
5.	FONAMENTS DE DRET.....	9
6.	TREBALLS REALITZATS.....	9
7.	METODOLOGIA .....	10
8.	RESULTATS DE LA INTERVENCIÓ .....	11
8.1.	Fase I.....	11
8.2.	Fase II.....	14
8.3.	Fase III.....	16
9.	CONCLUSIONS.....	27
10.	BIBLIOGRAFIA.....	28

ANNEX 1. DOCUMENTACIÓ ADMINISTRATIVA

ANNEX 2. DOCUMENTACIÓ FOTOGRÀFICA

ANNEX 3. DOCUMENTACIÓ PLANIMÈTRICA

ANNEX 4. UNITATS ESTRATIGRÀFIQUES

## FITXA TÈCNICA

<b>Tipus d'intervenció</b>	Preventiva
<b>Activitat autoritzada</b>	Control i excavació arqueològica
<b>Dates autoritzades</b>	Del 14 de gener al 6 de febrer de 2015; del 9 al 27 de febrer de 2015; del 24 d'abril al 15 de maig de 2015; del 21 de setembre al 13 de desembre de 2015; del 5 al 16 d'octubre de 2015; del 20 de novembre al 14 de desembre de 2015 i del 1 al 12 de febrer de 2016
<b>Codi Servei d'Arqueologia de Barcelona</b>	070/14
<b>Núm. Exp. Dept. Cultura</b>	470 K121-NB 2015/1-11792; 470 K121-NB 2015/3-12249; 470 K121-NB-2015/5-13886; 470 K121-NB-2015/7-15155; 470 K121 N-B 2015/2-11905; 470 K121 N-B 2015/4-12369; 470 K121-NB 2015/6-14924; 470 K121-NB-2016/8-15352
<b>Promoció</b>	OLAN OPPORTUNITY, SL
<b>Execució de l'obra</b>	
<b>Execució de la intervenció</b>	Actium Patrimoni Cultural, SL
<b>Direcció tècnica</b>	Oscar Varas Ranz Oscar de Castro López
<b>Lloc de la intervenció</b>	Carrer del Rec Comtal, 12 – carrer d'en Cortines, 19
<b>Població i comarca</b>	Barcelona, el Barcelonès
<b>Coordenades UTM (ETRS89 31N)</b>	X =431437, Y=4582323, Z = 8.30msnm
<b>Paraules clau</b>	Casa fàbrica   Dipòsits   Carbonera   Paviments   Enllosat   Clavegueres   Murs   Segle XVII   Segle XVIII   Segle XIX   Segle XX
<b>Resum</b>	El control arqueològic dut a terme amb motiu de les obres de rehabilitació integral de la finca del carrer del Rec Comtal, 12 – carrer d'en Cortines, 19 ha permès documentar una sèrie d'estructures de caràcter industrial datades al segle XVIII-XIX que es podrien relacionar amb la "casa fàbrica" identificada en l'estudi històric de la finca, així com altres elements arqueològics anteriors a la finca actual i datats en època moderna.

## 1. SITUACIÓ

La intervenció arqueològica es situa en la finca del carrer del Rec Comtal, 12, carrer de Cortines, 19, del barri de Sant Pere del districte de Ciutat Vella de la ciutat de Barcelona. La finca es troba al traçat del Rec Comtal, dins l'antic clos emmurallat.

Les coordenades UTM (ETRS89), del lloc de la intervenció són:

X = 431437.88, Y = 4582323.90, Z = 8.30 msnm

## 2. MARC GEOGRÀFIC I GEOLÒGIC

El terme municipal de Barcelona té una extensió de 1.754.900 h., que s'estén en una plana de 5 km d'amplada des de la costa mediterrània a la serralada litoral, concretament entre el tram de la serra de Collserola i els estrets de Martorell i de Montcada, per on els rius Llobregat i Besòs respectivament van a sortir a la mar amb la formació dels seus deltes. D'aquesta manera el territori presenta dos elements morfològics clars: la serra de Collserola i la Plana.

La serra de Collserola és un horst compost per materials granítics i esquistosos limitada al nord pel Vallès, a l'est pel turó de Roquetes, al sud pel turó de Valldaura i a l'oest pel Llobregat. La serra té el seu punt culminant al cim del Tibidabo amb 512 m.

El Pla de Barcelona es troba obert al mar i limitat per la serralada Litoral i al sud per la falla que segueix arran de mar des del Garraf i el Turó de Montjuïc (que és el punt més elevat amb 173 m) fins al Turó de Montgat, més enllà del Besòs. La seva situació, on conflueixen els dos grans eixos de comunicació que travessen en direcció nord sud la Catalunya central (Llobregat i Besòs-Congost-Ter), li ha donat la funció de capitalitat.

La xarxa hidrogràfica respon a les característiques d'una xarxa mediterrània. Per una banda hi ha els dos rius que delimiten el Pla: Besòs i Llobregat, de caràcter extracomarcal, que desemboquen a la costa barcelonina després de travessar les serralades litorals. Aquest dos rius tenen un règim fluvial irregular, amb fortes avingudes que depenen de les condicions climàtiques. L'altre element hidrogràfic a destacar són les rieres que neixen al costat marítim de la serra de Collserola, i són de caràcter torrencial, igualment dependents de les condicions climàtiques.

L'estructura geològica del Pla de Barcelona presenta per un costat els materials paleozoics que defineixen la serra de Collserola. Aquesta està formada per pissarra que s'assenten damunt d'un basament granític.

L'acció sedimentària de la plataforma presenta una sèrie de característiques que han permès definir-la com un procés cíclic. Sembla que allà on l'efecte dels torrents no ha estat violent, es poden diferenciar tres anells que es superposen quasi sempre en el mateix ordre i que es repeteix cíclicament unes tres vegades.

De baix a dalt:

Argiles vermelles de procedència col·luvial i que seria la conseqüència d'un sòl format en condicions de clima semblant al de les regions tropical humides, és a dir, una fase humida i un altre seca.

Llims groguencs d'origen eòlic, loess, que sembla que es formaven amb un clima sec i fred.

Per últim trobem el que s'anomena torturà, que són la formació de les crostes calcàries, les quals s'haurien format en períodes de transició entre els dos llims anteriors.

En aquests nivells anirien incidint les diferents torrents i rieres, encaixant-se i produint formacions al·luvials i col·luvials de llims i argiles poc consolidades, la qual cosa explicaria l'aparició esporàdica de llengües de còdols i graves que trenca aquest cicle.

### 3. CONTEXT HISTÒRIC I ARQUEOLÒGIC

#### 3.1. Context històric<sup>1</sup>

L'àrea on se situen les dues finques formava part de l'*Ager* de la colònia romana de Barcino. La seva urbanització es produí, però, en època medieval, quan naixé un petit nucli habitat a l'entorn del monestir de Sant Pere de les Puel·les, situat a tocar de la via Francisca que, seguint el traçat dels actuals carrers de la Bòria i Carders, arribava fins a França. També cal destacar la presència, en aquest punt, de les restes de l'aqüeducte romà que, provinent del riu Besòs, abastia la colònia i que, posteriorment, donaria lloc al Rec Comtal.

L'església de Sant Pere fou consagrada l'any 945 pel bisbe de Barcelona Guilarà, sota el regnat del rei franc Lluís IV. El monestir, però, sembla que creixé sobre les restes d'una església anterior, dedicada a Sant Sadurní.

El creixement del raval o burg de Sant Pere es produí a partir del segle XI, amb l'establiment de diverses cases en un petit promontori, conegut amb el nom de Cogoll Vell, situat al sud del conjunt monàstic.

A partir d'aquest moment, el barri fou creixent a l'entorn dels tres eixos horitzontals marcats pels carrers de Sant Pere Mes Alt, Sant Pere Mitjà i Sant Pere més Baix.

Al segle XIII el barri de Sant Pere, així com el convent homònim, quedaren inclosos dins el perímetre de la nova muralla medieval del costat oriental de la ciutat. Alhora, les activitats artesanals i preindustrials que necessitaven aigua per al seu procés productiu s'anaven establint al barri seguint el curs del Rec Comtal, que proporcionava, al mateix temps, la força motriu necessària per a moure diversos molins. Tot apunta que seria a partir d'aquest període (segle XIII) quan es començà a configurar i edificar l'actual carrer del Rec Comtal i, de retruc, el d'en Cortines.

A la imatge 1 (Font: ICGC) podem apreciar la configuració de la zona entre la segona meitat del segle XVII i principis del segle XVIII. Els dos punts vermells indiquen la posició aproximada de les finques objecte del present estudi.

---

<sup>1</sup>Extret de: MIQUEL GEA, Estudi històric-arquitectònic de les finques del carrer del Rec Comtal, 12 i carrer d'en Cortines, 19, Barcelona, el Barcelonès, ACTIUM, abril 2014, inèdit



Imatge 1<sup>2</sup>

Aquest sector de la ciutat no experimentà canvis remarcables fins als importants fets bèl·lics que tingueren lloc a finals del segle XVII i principis del segle XVIII i que, a continuació, detallem.

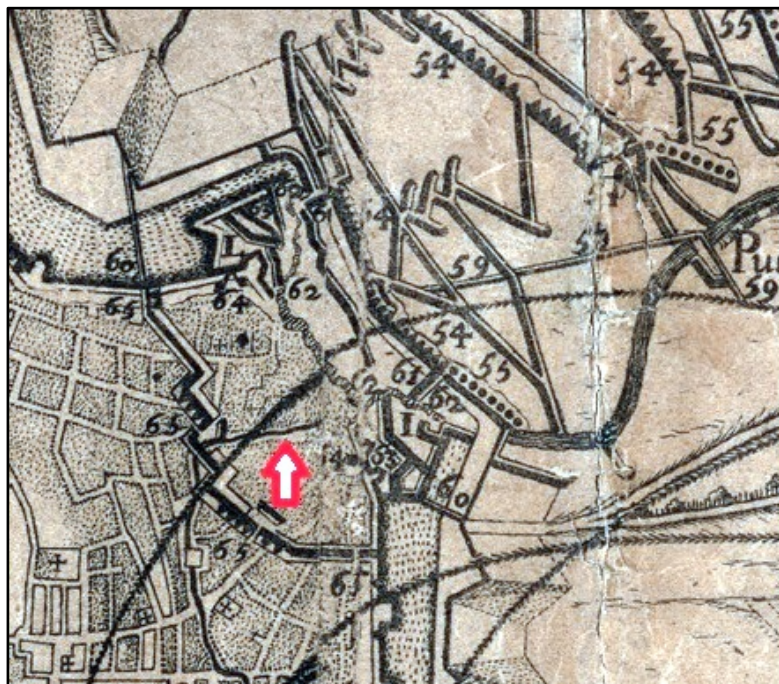
#### Setge francès de 1697

En el context de la Guerra dels Nou Anys, entre França i la Lliga d'Augsburg, l'exèrcit francès entrà a Catalunya per Camprodon 1689 i, durant els anys següents, aconseguí prendre el control de poblacions com Sant Joan de les Abadesses, Sant Pere de Ribes, Ripoll, la Seu d'Urgell, Palamós, Girona, Hostalric i Castellfollit de la Roca. La presència de la flota aliada impedí a l'exèrcit francès acostar-se a Barcelona fins el 1696, quan les naus aliades van haver de salpar cap a un altre front.

El setge francès de Barcelona s'inicià el 5 de juny de 1697, sota el comandament del Duc de Vendôme. L'atac es concentrà, bàsicament, sobre el tram de muralla que discorria entre els baluards del Portal Nou i de Sant Pere, a tocar de l'àrea on actualment se situen les dues finques objecte d'aquest estudi. L'exèrcit francès inicià les operacions bèl·liques batent amb 18 canons la muralla de Sant Pere, a un ritme de 120 bales per hora. Paral·lelament, la flota francesa bombardejava l'interior de la ciutat, fet que causà la destrucció de centenars de cases i la mort també de centenars de barcelonins. Per evitar l'imminent assalt de l'exèrcit francès es construí una segona línia de defensa formant una gran barricada o travessera amb les restes dels **habitatges destruïts a la zona de Sant Pere** que fou enllestida el 5 de juliol de 1697. El dia 23 de juliol els francesos ocuparen el baluard del Portal Nou i iniciaren l'excavació de mines per tal de volar aquell tram de muralla. Ja de forma contemporània a l'esdeveniment dels fets, es va acusar l'exèrcit castellà de connivència i passivitat davant l'atac francès. Aquesta passivitat i la voluntat de voler-se rendir des del primer moment s'ha vist com una maniobra de la Cort de Madrid per afavorir els interessos de Felip d'Anjou a la successió de la Corona d'Espanya, atès que Carles II gaudia de mala salut i no havia tingut descendència.

S'estima que l'atac francès provocà la mort d'uns 4000 barcelonins.

<sup>2</sup> Institut Cartogràfic i Geològic de Catalunya: RL.5500. Original extret de: Sanpere i Miquel, S. (1905). "Fin de la Nación Catalana".



Imatge 2<sup>3</sup>

Gràcies als plànols generats durant aquest conflicte, sabem que l'àrea del carrer del Rec Comtal / carrer d'en Cortines, quedà pràcticament arrasada, atès que no fou englobada per la segona línia de defensa o travessera efectuada pels barcelonins, tal com podem apreciar a la imatge 2 (Font: ICGC), que mostra un detall d'un dels plànols generats durant aquell conflicte (la fletxa indica l'àrea aproximada on se situen les finques estudiades).

#### **Guerra de Successió i capitulació de la ciutat el 1714**

Pocs anys després de la presa de Barcelona per part de l'exèrcit francès, Catalunya es veié immersa, novament, en un altre conflicte d'abast internacional. La mort de Carles II sense descendència l'any 1700 inicià una cursa de diversos candidats autoerigits com a legítims successors a la Corona d'Espanya (recordem que, en aquell període, totes les monarquies europees tenien lligams de parentiu). Finalment, la disputa quedà relegada a només dos candidats: Felip d'Anjou, net del rei Lluís XIV de França i Carles d'Àustria, germà de l'emperador del Sacre Imperi Romanogermànic Josep I.

Les potències europees s'aliaren per a recolzar a un dels dos candidats. Es formà una aliança per recolzar les aspiracions de Carles d'Àustria formada pel Regne d'Anglaterra, el Regne de Portugal, el Regne d'Escòcia, el Regne d'Irlanda, les Set Províncies Unides dels Països Baixos i la major part dels estats del Sacre Imperi Romanogermànic. Felip d'Anjou, tenia a les seves mans les tropes espanyoles i el recolzament de la França del seu avi Lluís XIV.

L'escenari dels enfrontaments armats abastà gran part d'Europa i també tingueren lloc enfrontaments a l'Amèrica del Nord i a l'Amèrica espanyola. A partir de 1706 gran part dels

---

<sup>3</sup> Institut Cartogràfic i Geològic de Catalunya: RM.139830. Digitalització d'un plànol original de l'any 1699 de Juan Gianola titulat "Plano de Barcelona sitiada por las armas de Francia el dia 12 de junio y defendida asta 5 de agosto del año 1697"

enfrontaments bèl·lics es traslladaren a la península ibèrica, on, entre 1706 i 1711 les victòries militars i el control del territori bascularen repetides vegades d'un bàndol a l'altre. El 1711, però, la sobtada mort del germà del pretendent Carles d'Àustria, l'emperador Josep I del Sacre Imperi Romanogermànic, deixà l'imperi en mans de Carles, qui esdevingué Carles VI del Sacre Imperi. Aquest fet tornava a desequilibrar l'equilibri de forces a Europa, atès que si Carles aconseguia també el Regne d'Espanya, hagués obtingut una supremacia que no convenia a la resta de potències europees. Aquest fet, per tant, provocà la retirada gradual d'efectius per part de l'exèrcit aliat, fet que acabaria desembocant en el Tractat d'Utrecht, l'any 1713, pel qual el Regne d'Anglaterra i els Països Baixos firmaven la pau amb França. En aquest context, Catalunya, qui havia recolzat l'exèrcit aliat a canvi de la promesa d'ajuda anglesa fos quin fos el resultat de la guerra, promesa plasmada en l'anomenat Pacte de Gènova, veia ara com es quedava sola davant Felip de Borbó i com els anglesos incomplien la seva paraula d'ajuda.

En aquestes circumstàncies les tropes borbòniques, que incloïen contingents espanyols i francesos, bloquejaren la ciutat a partir del mes de juliol de 1713, bloqueig que esdevingué un setge a partir del mes de juliol de 1714 i que, finalment, acabaria amb la capitulació de la ciutat, després d'una llarga resistència, l'11 de setembre d'aquell mateix any.

El front escollit per l'exèrcit borbònic per atacar la ciutat fou, novament, la vessant oriental de la muralla, fet que castigà un altre cop el barri on se situen les dues finques estudiades. Com l'any 1697, novament els barcelonins enderrocaren gran quantitat d'edificis per crear una travessera o segona línia de defensa darrera la castigada muralla del costat oriental de la ciutat, ara però molt més gran que la construïda a finals del segle XVII. Aquesta cop, però, la línia incloïa els solars on se situen les finques que motiven el present estudi.

El grau de destrucció que patí l'àrea objecte d'estudi queda ben palès en el cadastre efectuat, ja sota dominació borbònica, l'any 1716. En aquest document original únicament es fa menció de les propietats, ordenades per carrers, amb una mínima descripció, el propietari i la seva professió. La petita descripció de cadascun dels edificis que ocupaven l'illa de cases on se situen les finques actuals del carrer del Rec Comtal, 12 i del carrer d'en Cortines, 19, demostra com, la majoria d'aquests, es trobaven destruïts o semidestruïts per efecte del llarg setge que havia patit la ciutat entre el 1713 i el 1714.

### **L'aparició d'un nou tipus d'habitatge: la "Casa d'escaleta"**

La millora en la situació econòmica que s'experimentà durant la segona meitat del segle XVIII provocà, entre d'altres coses, un augment demogràfic considerable. El fet que la ciutat encara es trobés encotillada per la muralla d'origen medieval que l'encerclava, sumat als canvis productius lligats al naixement de petits tallers de filatura, teixit i estampació (llavor de l'auge industrial que caracteritzarà la ciutat durant el segle XIX), provocà canvis substancials en el sistema constructiu dels nous edificis i en les reformes importants de molts d'altres, encara hereus de la tradició constructiva d'època medieval.

Les noves necessitats d'espai i la necessitat d'abaratiment de costos acabaren confluint en una nova manera d'entendre els habitatges. Ens referim a l'aparició del concepte de "Casa d'escaleta" o edifici de veïns on s'imposa la divisió horitzontal entre els habitatges i on hi tenia un paper primordial la petita escala, d'aquí el diminutiu, que actuava com a element comú i vertebrador que permetia l'accés individual a cadascun dels diversos habitatges de l'edifici. Altres trets diferenciadors i comuns d'aquest nou tipus d'habitatge foren la construcció dels trespols mitjançant revoltó de dos gruixos de rajola i una coberta on la típica teulada era substituïda per un terrat, que esdevenia així un espai comú utilitzable per tots els inquilins de la finca, atès que les típiques eixides que fins aquell moment



eren usuals a la part del darrera dels solars desapareixien per les necessitats d'espai en aquest tipus de construccions de nova factura.

Si bé els primers exemples d'aquest tipus de construcció a Barcelona els hem de situar ja durant els anys 30 del segle XVIII, és a partir de mitjans d'aquest segle i, especialment durant les últimes tres dècades, quan es produeix una activitat particularment intensa en la construcció de nous habitatges a la ciutat.<sup>4</sup>

És important remarcar que el nou model d'habitatge no només s'aplicà en edificis de nova construcció, sinó que molts dels edificis ja existents es remodelaren per tal d'allotjar l'escala de veïns i permetre la seva divisió horitzontal.

### **L'aparició del concepte "Casa-fàbrica"**

L'inici del sistema fabril el podem situar, legalment, l'any 1767, amb la promulgació de les *Ordenanzas que el reynuestro señor, que Diosguarde, manda observen los fabricantes de indianas, cotonadas y blavetes del principado de Cataluña, para asegurar el buen régimen y gobierno de estas fábricas y la mayor perfección de los tejidos y pintados*. Segons aquesta normativa una fàbrica d'indianes havia de tenir, per a considerar-se com a tal, un mínim de dotze telers i un fabricant examinat. A Barcelona, però, la primera fàbrica d'indianes, primera també de l'estat, es constituí l'any 1738, i fou coneguda com la fàbrica Canals. Les necessitats d'aquests centres productius eren, bàsicament, l'espai i una bona llum natural. Sota aquestes premisses inicialment s'ocuparen finques existents que eren remodelades per als nous usos. És el cas, per exemple, de la fàbrica esmentada, Canals, que primerament s'establí en un edifici del carrer del Portal Nou (a tocar d'on se situen les finques objecte del present estudi) format per un habitatge, una botiga i un hort. La "fàbrica" s'amplià amb la compra successiva de les finques veïnes, cinc al carrer d'en Cortines (comprades entre 1741 i 1745), una altra del carrer del Portal Nou comprada l'any 1746. També l'any 1747 consta la compra de diverses al carrer del Portal Nou i Cortines i, finalment, l'any 1753, altres cases de la mateixa àrea. En el document on hi apareix aquesta relació, l'Inventari de Bens d'Esteve Canals<sup>5</sup>, explica que "Totas las quals casas y parts de casas son unidas".

El concepte casa-fàbrica s'aplicà indistintament a les situades dins de la ciutat, desenvolupades bàsicament en alçada, i les fàbriques per pavellons, més pròpies de les grans instal·lacions extramurs i de les fàbriques de riu.

Usualment, l'arquitectura de les cases-fàbrica estava adscrita estilísticament al neoclassicisme acadèmic i, ja els tractadistes de l'arquitectura de l'època, afirmaven que s'havia de cercar en un edifici industrial la funcionalitat, la solidesa i la sobrietat.

## **3.2. Context arqueològic**

El lloc de la intervenció es situa dins del recinte emmurallat d'època medieval, en una de les zones d'expansió de la ciutat en època baix medieval

Forma part de l'àrea ocupada per edificis de la ciutat medieval, en un indret urbanitzat a partir del segle XI-XII

---

<sup>4</sup>Rosell (Inèdit, pàg. 159)

<sup>5</sup>Alier (1974, pàg. 63)

És a tocar del traçat del rec Comtal, identificat en algunes intervencions pròximes.

Les finques objecte d'intervenció tenen el seu origen en precedents d'època medieval i moderna.

#### 4. MOTIVACIÓ I OBJECTIUS

La intervenció va ser motivada pel projecte de reforma integral de les finques del Carrer del Rec Comtal, 12 i carrer d'en Cortines, 19, perquè allotgessin vint-i-cinc habitatges, dos locals i dues oficines. El projecte de reforma preveia diferents moviments de terres amb afectació al subsòl que van precisar de control arqueològic.

#### 5. FONAMENTS DE DRET

La intervenció és de caràcter preventiu, atenent la Llei 9/1993 30 de setembre del Patrimoni Cultural Català (DOGC 1807 de l'11 d'octubre de 1993) i el Decret 78/2002 de 5 de març del Reglament de protecció del patrimoni arqueològic i paleontològic (DOGC 3594 de 13 de març de 2002).

Les dues finques afectades estan protegides per:

- *Llei 9/1993, de 30 de setembre, del Patrimoni Cultural català* (DOGC 1807, de 11.10.1993)
- Normes urbanístiques del Pla especial del patrimoni arquitectònic, històric i artístic de la ciutat de Barcelona. Districte de Ciutat Vella (BOP Núm.277 del 18 de novembre de 2000). Fitxa 0, identificadors 7104 (C. Rec Comtal, 12) i 7457 (C. d'en Cortines, 19).

#### 6. TREBALLS REALITZATS

El control arqueològic es va dur a terme entre els mesos de gener de 2015 i gener de 2016 de manera discontinua i abastant diverses fases del projecte constructiu amb afectació al subsòl:

**Fase I. Enderroc i construcció d'un fossat** de 4.70 x 5.00 x 1.50 m, per encabir una grua.

**Fase II. Excavació de dos fossats d'ascensor i diverses riostres** de fonamentació

**Fase III. Excavació de dues rases** de servei i el **rebaix** per la fonamentació d'una **estació transformadora** d'electricitat (ET)

L'excavació del fossat de la grua durant la fase I va permetre identificar un seguit d'estructures, majoritàriament de caràcter industrial, que van precisar la redacció d'un Informe d'afectació per a sol·licitar el seu desmuntatge (parcial i/o total) obtenint resolució positiva<sup>6</sup>.

Un cas semblant es va produir durant la segona fase dels treballs de control arqueològic. En l'excavació dels dos fossats d'ascensor van aparèixer diverses estructures i elements arqueològics

---

<sup>6</sup> Número d'expedient del Departament de Cultura: 470 K121 N-B 2015/2-11905 amb data de 19 de febrer de 2015

que en la seva majoria eren la continuació dels descrits en la primera fase. No obstant, la presència de diverses unitats estratigràfiques no incloses en el primer informe d'afectació va comportar la realització d'un nou informe d'afectació amb data de 8 de maig de 2015 obtenint resolució positiva per al seu desmuntatge parcial i/o total<sup>7</sup>.

Tots els moviments de terres han estat duts a terme amb maquinaria pesant (giratòria amb pala de diverses mides) i de forma manual amb personal de l'empresa constructora. L'excavació, neteja i documentació de les restes identificades han estat dutes a terme per el propi director de la intervenció.

## 7. METODOLOGIA

### Registre estratigràfic

La metodologia utilitzada per aquesta intervenció es basa en el mètode de registre Harris / Carandini, que consisteix en el registre objectiu i en la documentació exhaustiva de restes i estrats, utilitzant per això un model de fitxes específiques.

### Topografia i planimetria

Les restes s'han vinculat geogràficament amb les coordenades UTM (ETRS89), per tal de documentar i facilitar la interpretació de la seqüència estratigràfica. La topografia i la planimetria han estat tractats informàticament amb programari CAD (AutodeskAutocad) i SIG (ESRI ArcGis).

### Documentació fotogràfica

Per tal de deixar una constància visual dels treballs realitzats, així com de les restes aparegudes, s'ha realitzat un registre fotogràfic exhaustiu en format digital d'alta resolució.

---

<sup>7</sup> Número d'expedient del Departament de Cultura: 470 K121 N-B 2015/4-12369 amb data de 4 de juny de 2015

## 8. RESULTATS DE LA INTERVENCIÓ

### 8.1. Fase I

Corresponen a l'excavació de la base d'una grua al pati de la finca.

En aquest espai sota l'actual paviment del pati de la finca, fet a base de rajoles de 24x24cm (**UE 200**) i el morter de preparació (**UE 201**), apareix un estrat de anivellament que amortitza i segella els nivells inferiors en tot el recinte excavat. Aquest és fet a base de quitrà i grava amb una potència variable entre 10 i 15 cm (**UE 202**). Per sota afloren tot un seguit d'estructures de caràcter industrial associades a la "casa fàbrica" que Miquel Gea identifica en l'estudi històric referenciat<sup>8</sup>, així com diversos elements anteriors.

#### 8.1.1. Serveis amortitzats de l'edifici actual

Es tracta de un fragment de solera de claveguera (**UE 130**) i dos tubs de ceràmica de 0.9 i 0.12 cm de diàmetre, encastats en un sòlid bloc de maons i morter de calç (**UE 121**). (Imatge 3)



Imatge 3

#### 8.1.2. Estructures industrials de la casa fàbrica

L'element principal es un gran dipòsit quadrangular de 3.30 metres de llarg x 1.77 m d'ample i una fondària indeterminada ates que la seva base es troba per sota de la cota assolida per l'obra. Està compost per una paret interior feta a base de maons plans disposats a trencajunt (**UE128**) i una paret externa feta a base de maons lligats amb morter de calç (**UE127**). El dipòsit era cobert amb volta de maons a plec de llibre tal i com es pot observar a la imatge 4. Bona part del rebliment del dipòsit estava compost per les restes de la volta (**UE129**), juntament amb un paquet de cendres, carbons i runa (**UE 116**)

---

<sup>8</sup>Miquel Gea, 2014



Imatge 4

S'observa com a la banda de llevant el dipòsit era obert deixant un espai que coincideix amb l'ample del paviment localitzat a la cantonada de migdia (**UE232**), fet a base de lloses de pedra. Aquest paviment estava limitat a ponent per un mur de 0.20 m d'amplada (**UE109**) fet a base de maons i morter de calç i que s'adossa a l'estructura del dipòsit conformant un tot amb el paviment de lloses, i també està limitat a migdia per una obertura de 0.30m feta a base de dos envans de maons (Imatge 5).



Imatge 5

El dipòsit devia de funcionar amb una canalització (**UE117**) localitzada a la banda occidental del perímetre d'excavació de la qual hem documentat un tram de 1.80 m. Aquesta es feta a base de dos murs perimetrals de maons plans a trencajunt, una superfície enllosada i una coberta que no s'ha conservat, ates que per sobre tenia la claveguera contemporània de l'edifici. L'amplada estimada de la canalització és de 0.85 m.

Dos espais més localitzats a la cantonada sud-occidental del perímetre excavat mereixen un tractament diferenciat. Es tracta del que interpretem com a dos carboneres, separades per un mur fet a base de rajoles lligades amb morter de calç (**UE113**) de 0.18 m d'amplada i una alçada màxima conservada de 0.53 m que s'assenten sobre un nivell de preparació a base de morter argilós (**UE 115**). La més occidental està limitada a ponent per un mur de factura medieval fet a base de grans

blocs de pedra ben escairats i sobre la base d'un pilar. (imatge 7). El paviment (**UE114**) té una lleugera inclinació sud-nord i està completament ennegrit. Aquest espai sembla trencat al nord per la canalització **UE117**, fet que indicaria que es tracta d'estructures que possiblement funcionessin amb el dipòsit en algun moment determinat i que fossin amortitzades en convertir el dipòsit en una fossa sèptica.



Imatge 6



Imatge 7

Pel que fa a l'espai més oriental, està limitat pel mur **UE110** a l'oest, el mur **UE113** a l'est i un mur que el tanca pel cantó de migdia (**UE112**) (imatge 6). El rebliment d'ambdues estructures, per sota dels estrats d'anivellament, està compost per l'estrat de cendra, carbons i runa **UE116**.

A la cantonada nord-oest del perímetre excavat va aparèixer una capa de morter de calç (**UE122**) d'entre 2 i 4 cm de potència, que interpretem com a la base d'un paviment associat al gran dipòsit sense poder definir millor la seva funcionalitat.

Totes aquestes estructures són datades entre el segle XVIII - segle XIX, moment de funcionament de la casa fàbrica.

### 8.1.3. Estructures anteriors a la "casa fàbrica" o a l'edifici actual

A la cantonada nord-oest del fossat excavat i sota el dipòsit apareix el que sembla la base d'un dipòsit circular (imatge 8). Es tracta d'un paviment de maons a cantell disposats a trencajunt (**UE126**) que dibuixa una figura circular i estava tallat per el mur exterior del dipòsit (**UE127**). A la imatge 8 es pot observar la imprecisió del mur vertical. Estava reblert per l'estrat de cendres, carbons i runa **UE116**. Desconeixem la seva cronologia precisa que, per seqüència estratigràfica a de ser anterior a la reforma per habilitat l'espai com a casa fàbrica.

A tocar d'aquest dipòsit apareixen dos fragments de mur o pilar que apareixen en la part. Ambdós estan fets a base de pedra lligada amb morter argilós amb parts (que interpretem com a reparacions) lligades amb morter de calç blanc. El mur o pilar **UE124**, del qual hem documentat un tram de 1.13m de llargària amb una amplada de 0.30 m i una alçada màxima conservada de 0.25 m, recolza sobre un mur inferior (**UE123**) de 1.20 x 0.50 m que conserva una alçada de 0.50 m. Aquest mur té una alineació completament diferent a la resta d'estructures localitzades, amb una certa desviació vers el sud en relació a l'eix principal de l'immoble (imatges 9 i 10)



Imatge 8



Imatge 9



Imatge 10

Per la seva factura i alineació be podrien ser part de les finques preexistents que, segons l'estudi històric referenciat, van patir nombrosos danys durant el setges de Barcelona de finals del segle XVII i inicis del segle XVIII, sent substituïdes per la finca actual en algun moment de la segona meitat del segle XVIII.

## 8.2. Fase II

En aquesta segona fase es van dur a terme l'excavació de dos fossats d'ascensor corresponents a les finques del carrer del Rec Comtal i del Carrer d'en Cortines, i varies riostres de refonamentació.

El fossat d'ascensor 1 es localitza al cantó occidental del pati de la finca, a continuació del fossat per la grua fet en la primera fase. En aquest fossat van ser identificades diverses estructures corresponents a la continuació de les documentades en la fase I i un mur corresponent a una fase constructiva prèvia.

El fossat d'ascensor 2 es localitza a tocar del pati de la finca del carrer d'en Cortines. En aquest cas va aparèixer un paviment de lloses, idèntic al documentat en la fase I del fossat i una estructura de pedra quadrangular.

#### 8.2.1. Estructures industrials de la casa fàbrica

Al fossat de l'ascensor 1, al pati de la finca, es va localitzar la continuació de les estructures industrials localitzades en la primera fase dels treballs de control arqueològic. Aquestes estructures corresponen al paviment de la carbonera **UE114**. En aquest punt es conserva les parets de la carbonera o fumeral compost per dos murs (**UE137**) i la seva coberta (**UE135**). Les dimensions totals del conjunt són de 1.40 m de llargària per 0.50 m d'amplada amb una alçada total de 0.70 m. Totes aquestes estructures són fetes a base de maons lligats amb morter de calç de coloració vermellosa (imatge 11)

El conjunt es tanca a llevant per un mur fet a base de pedres lligades amb morter (**UE138**) del qual hem documentat un tram de 0.50 x 0.20 m, i per ponent amb un mur (**UE136**) fet a base de una filada de maons de 0.14 x 0.29 m



Imatge 11



Imatge 12

En el fossat d'ascensor 2, es localitza un paviment de lloses idèntic al documentat en el fossat de la grua (**UE232**) i que es localitza en unes cotes similars (imatge 12).

#### 8.2.2. Estructures anteriors a la casa fàbrica

Es tracta d'un fragment de mur (**UE139**) que apareix en desmuntar la carbonera o fumeral i que ja s'induïa per la aparició d'una capa de morter que el reblia i homogeneïtzava amb la coberta de l'estructura industrial **UE135**. És fet a base de pedres i maons lligats amb morter argilós. El mur semblaria que gira cap a la dreta conformant un angle que s'endinsa per sota del perímetre d'excavació. Les reduïdes dimensions de la cala no permeten inferir la seva funcionalitat (imatge 13). El fragment de mur localitzat amida uns 2 metres de llargària total amb una amplada de 0.35 m i una alçada màxima conservada de 0.30 m.

Un cas a part és el dipòsit documentat al fossat d'ascensor 2 (**UE140**). Es localitza sota el paviment de lloses **UE232** i es pot relacionar amb una fase anterior de la finca del carrer de Cortines. Es tracta d'una estructura gairebé quadrada de 1.20 m de costat (intern) conformat per dos murs fet a base de pedres lligades amb morter dels quals hem documentat una amplada de 0.40 m que s'adossen a les riestres de l'actual edifici. La base del dipòsit, localitzada a una fondària de 0.50 m, es compost per un estrat de terra de coloració grisosa on no s'ha pogut documentar cap resta material que ens



permeti acotar el seu ventall cronològic. A ponent de l'estructura una pedra rectangular mostra un forat, també rectangular de 0.20x0.20 m, que podem identificar com a canal d'entrada de les aigües (Imatges 14 i 15).



Imatge 13



Imatge 14



Imatge 15

### 8.3. Fase III

En aquesta fase dels treballs de reforma de l'edifici es van realitzar dues rases de servei per la evacuació d'aigües de l'edifici i el rebaix per la fonamentació d'una estació transformadora d'electricitat (ET).

Una primera rasa (Rasa 1) comença a l'àmbit 1, a la part central – nord de l'edifici, passa pels àmbits 2 i 3, sortint per l'àmbit 4 a l'exterior, a l'alçada de la porta d'entrada a les vivendes superiors pel carrer del Rec Comtal, 12. Té una amplada de 60cm i comença amb 60cm de profunditat, guanyant un 2% de desnivell vers la sortida de l'edifici.

Una segona rasa (Rasa 2) comença a l'àmbit 5, també a la part central de l'edifici, passa pels àmbits 6 i 7, sortint per aquest últim a l'exterior, a l'alçada de la porta d'entrada a les vivendes de l'edifici pel carrer d'en Cortines, 19. Té una amplada de 60cm i comença amb 25cm de profunditat, guanyant un 2% de desnivell vers la sortida de l'edifici.

Per una millor descripció dels resultats documentats s'han dividit les rases en trams, un per cada àmbit afectat que coincideix amb l'àmbit per on passaven les rases (Trams 1 a 7). A partir d'ara la descripció es centrarà en els trams més que en les rases (Trams 1 a 4 per la Rasa 1 i trams 5 a 7 per la Rasa 2).

També s'ha realitzat un rebaix més en extensió però de poca profunditat (60 cm) per fer la fonamentació d'una estació transformadora (ET). Aquest s'ha realitzat al local 3 a tocar amb el carrer d'en Cortines.

### TRAM 1

Tram realitzat a l'àmbit 1, entre el pati central i el límit nord de l'edifici. Ha consistit en un ramal central de 8,32 m de longitud amb orientació est-oest, i dos ramals més petits de 2,3 m de longitud i orientació nord-sud que se li unien. Totes tenen 60 cm d'amplada i una profunditat mitjana de 70 cm.

El rebaix va començar amb l'extracció d'un paviment de rajola blanca actual (**UE 99**). Just a sota es va documentar un paviment del segle XIX-XX (**UE 200**) format per rajoles quadrades (24x24cm) documentat a les altres fases de la intervenció i la seva preparació de morter de calç (**UE 201**). Aquests nivells cobrien un estrat d'anivellament (**UE 202**) de una potència de 10 a 15 cm format per graves i restes del treball d'un forn: carbons, cendres i escòries (veure imatge 16).



Imatge 16



Imatge 17

A la part est de la rasa el següent nivell documentat és un estrat d'amortització o anivellament (**UE 203**) de 50cm de potència que cobria un paviment de maó pla (**UE 207**) situat a 70 cm de profunditat i que corresponia a la cota final de la rasa (veure imatges 16 i 17). L'estrat era de matriu argilosa amb

capas de graves, compactació alta i restes de material constructiu. A la part oest estava retallat per una negativa (**UE 204**), una ampla rasa o rebaix (2,05 m d'amplada) farcida per la **UE 205** i que seria al mateix temps la rasa de construcció del dipòsit **UE 206**. El paviment de maó pla (**UE 207**) tenia un petit forat de pal a la banda sud i deuria ser un paviment de l'edifici o un dipòsit del que no s'han trobat els límits datat en època moderna – contemporània (segle XVIII-XIX).

El dipòsit **UE 206** té la paret est construïda amb maó pla i pedres desbastades de mida mitjana unides amb morter de calç blanc. La resta reaprofitava els murs de la finca actual. La rasa només documentava 60 cm d'amplada però gràcies a que coincidia amb un dels ramals i que al seu interior va aparèixer una gran llosa de pedra es va poder obrir en extensió fins a delimitar l'estructura (2,2 x 2,1 m) i poder determinar la seva funcionalitat. El farciment del dipòsit (**UE 209**) tenia matriu sorrenca, de color negre, amb pedres de mida mitjanes escairades, maons plans. Només s'ha buidat fins la cota d'obra d'aquesta zona (60 cm). A aquesta cota va aparèixer una gran llosa de pedra (**UE 210**) de planta rectangular amb una llargada de 1,78 m per una amplada de 1,32 m. S'ha fet un petit sondeig a la part est per veure la seva profunditat, que ha resultat ser de 60 cm. L'amortització del dipòsit continuava sota la llosa. La llosa té la part superior plana, desbastada, sense polir, mentre que el lateral té una acabat molt millor. Sembla ser que estava abocada del revés, i la part vista seria la inferior. La part inferior no s'ha pogut observar, però podria ser llisa o més probablement buida, tractant-se llavors d'algun tipus de dipòsit relacionat amb la casa fàbrica (veure imatges 18 a 19).



Imatge 18



Imatge 19

A la paret sud del dipòsit hi ha un desguàs (**UE 211**) d'una canalització o claveguera que vertia al dipòsit **UE 206**. Està construït amb maó pla (30x15 cm) i morter de calç de color grisós. El fons del canal estava molt tacat de carbons i s'ha pogut observar restes de color morat. Tot fa pensar que tant el dipòsit com el desguàs-canalització formarien part del complex industrial del segle XIX i tenir relació amb les estructures documentades al pati interior (veure imatge 20)



Imatge 20

## TRAM 2

Tram realitzat a l'espai ocupat pel local 2. La rasa té orientació est-oest, amb una longitud de 8,48m, una amplada de 60 cm i una profunditat de 70 cm. Al treure el paviment actual (**UE 99**) han sortit unes bigues de ciment que el sustentaven. A sota hi havia un espai buit i al fons, fora de la cota d'obra, runa actual (veure imatges 21 i 22).



Imatge 21



Imatge 22

Tot sembla indicar que aquest espai era un soterrani d'època moderna o contemporània que va ser amortitzat molt avançat el segle XX. Això ve reforçat per la presència a 1 m d'alçada respecte al paviment actual d'uns metxinals a les parets nord i sud que podrien marcar el sostre d'aquest espai soterrat (veure imatge 23).



Imatge 23

### TRAM 3

Tram realitzat al local 1, paral·lel al carrer del Rec Comtal , a 3,25m de la línia de façana i orientació nord-sud. La rasa té una longitud de 4,13m, una amplada de 60 cm i una profunditat de 1m.

El rebaix va començar amb l'extracció d'un paviment actual (**UE 99**). Just a sota es va documentar un paviment del segle XIX-XX (**UE 200**) format per rajoles quadrades (24x24cm) documentat a les altres fases de la intervenció i la seva preparació de morter de calç (**UE 201**). Aquests nivells cobrien un estrat d'anivellament (**UE 202**) de una potència de 10 a 15 cm format per graves i restes del treball d'un forn: carbons, cendres i escòries.

A sota es va documentar un paviment (**UE 212**) de llambordes, pedres de mida mitjana (uns 20x30 cm) col·locades en renglera i paral·leles a la línia de façana. La seva profunditat variava entre 16 i 20 cm (veure imatge 24).



Imatge 24

Tallant aquest paviment hi havia la claveguera principal de la finca encara en ús (**UE 213**). Estava construïda per maons plans de 30x15x4 cm units amb morter de calç de color blanc. La coberta de la claveguera estava bastida amb pedres mitjanes, reaprofitades de la **UE 212**, unides amb morter ataronjat. S'ha realitzat un ramal perpendicular al principal de 8,53m tot resseguint en planta aquesta claveguera i s'ha aprofitat el seu interior per ficar el tub nou i no afectar cap més estructura (veure imatge 25).



Imatge 25

Sota el paviment **UE 212** s'ha documentat un potent estrat fins a cota d'obra (**UE 220**). Aquest és un estrat d'anivellament de matriu argilosa, compactació mitjana i color marró bastant heterogeni. Aquest nivell, on s'assenta el paviment **UE 212**, estaria tallat per les rases de dos serveis contemporanis (**UE 215 i UE 216**) però ha sigut impossible observar les seves rases abans de que hagin sortit les estructures. Aquests serveis contemporanis són una conducció d'aigua (**UE 215**) amb una estructura de maó pla i morter blanc col·locada en encofrat perdut que recobreix un tub de ceràmica amb la part interior de vidriat marró, i una canalització (**UE 216**) de la que només s'ha observat la coberta, amb una peça única de 50 cm de llarg per 30 cm d'amplada fent volta (veure imatge 26).



Imatge 26



Imatge 27

A la banda nord de la rasa s'ha documentat un petit mur (**UE 218**) molt actual que separava el soterrani del local 1. Estava bastit amb dos envans de maó pla de 5 cm d'amplada deixant un espai buit al mig. A sota aquest mur s'assentava sobre un mur més antic, fet amb pedres mitjanes unides amb morter de calç de color blanc, de 40 cm d'amplada i que només s'ha documentat en planta al no restar afectat per la cota d'obra (veure imatge 27).

#### TRAM 4

Tram realitzat l'àmbit 4, localitzat a l'angle SW de la finca, un espai d'accés a les vivendes superiors pel carrer del Rec Comtal, 12. Es perpendicular al carrer del Rec Comtal, amb 3,92 m de longitud, una amplada de 60 cm i una profunditat de 1m.

El rebaix va començar amb l'extracció del paviment del segle XIX-XX (**UE 200**) format per rajoles quadrades (24x24cm) documentat a les altres fases de la intervenció i la seva preparació de morter de calç (**UE 201**). Aquests nivells cobrien un estrat d'anivellament (**UE 202**) de una potència de 10 a 15 cm format per graves i restes del treball d'un forn (carbons, cendres i escòries).

A sota es va documentar, com al tram 3, un paviment (**UE 212**) de llambordes, pedres de mida mitjana (uns 20x30 cm) col·locades en renglera i paral·leles a la línia de façana. La seva profunditat variava entre 16 i 20 cm i un tram utilitzava maons plans en comtes de les llambordes (veure imatge 28). Sota el paviment **UE 212** s'ha documentat un potent estrat fins a cota d'obra (**UE 220**). Aquest és un estrat d'anivellament de matriu argilosa, compactació mitjana i color marró bastant heterogeni també documentat al tram 3. A sota aquest nivell hi havia una claveguera antiga, possiblement la mateixa que es va detectar al fer el forat de l'ascensor (**UE 119**). Té les parets d'una amplada de 20cm fets amb pedra unida amb morter de calç i la base té una amplada de 45 cm utilitzant maó pla (30x15x4cm). S'ha documentat ja molt arrasada, i no s'ha conservat gairebé la paret, i molt menys la coberta (veure imatge 29).



Imatge 28



Imatge 29

#### TRAM 5

Tram realitzat l'àmbit 5, localitzat a l'angle NE de la finca. El tram principal té orientació nord-sud, amb 4,7 m de longitud i té dos ramals: Un ve des del límit est del mateix àmbit amb una longitud de 7,14 m i el segon ve des de l'àmbit 1 a ponent, amb una longitud de 4,25 m. Tots els rebaixos d'aquest tram tenen una amplada de 60 cm i una profunditat mitjana de 60 cm.

El rebaix va començar amb l'extracció del paviment del segle XIX-XX (**UE 200**) format per rajoles quadrades (24x24cm) documentat a les altres fases de la intervenció i la seva preparació de morter de calç (**UE 201**). Aquests nivells cobrien un estrat d'anivellament (**UE 202**) de una potència de 10 a 15 cm format per graves i restes del treball d'un forn (carbons, cendres i escòries).

Directament a sota de la **UE 202** es va documentar un paviment (**UE 223**) de maons plans que ocupava la major part de les rases d'aquest tram (segle XIX). Hi havia maons tant de 30x15 cm col·locats al trencajunt com rajols de 25x25cm (veure imatges 30 i 31).





Imatge 30



Imatge 31

Sota el paviment **UE 223** s'ha documentat un estrat d'anivellament (**UE 229**) heterogeni, de matriu argilosa, compactació mitjana i color marró fosc. A sota aquest nivell hi havia al ramal est un paviment de maó pla del segle XVIII - XIX (**UE 228**) tallat per dos clavegueres (**UE 224 – UE 226**) que funcionaven amb el paviment superior (veure imatge 32). Al final del rebaix es va començar a veure un estrat (**UE 230**) sorrenc de color marró clar anterior a aquest antic paviment però que no s'ha excavat al restar sota la cota d'obra (veure imatge 33).



Imatge 32



Imatge 33

## TRAM 6

Tram realitzat l'àmbit 6 amb un tram principal de orientació nord-sud i 3,7 m de longitud que gira 90º vers l'est amb uns altres 1,8 m. Té dos ramals: Un ve des del límit SE de l'àmbit 8 amb una longitud de 7,12 m i el segon ve des del mur sud de la finca a tocar del mur que separa els àmbits 6 i 7 amb una longitud de 1,92 m. Tots els rebaixos d'aquest tram tenen una amplada de 60 cm i una profunditat mitjana de 60 cm.

El rebaix va començar amb l'extracció del paviment del segle XIX-XX (**UE 200**) format per rajoles quadrades (24x24cm) i la seva preparació de morter de calç (**UE 201**). Aquests nivells cobrien un estrat d'anivellament (**UE 202**) de una potència de 10 a 15 cm format per graves i restes del treball d'un forn (carbons, cendres i escòries).

Sota la **UE 202** es va documentar un potent estrat d'anivellament (**UE 231**) per tot aquest tram fins la cota d'obra (veure imatge 34), excepte a la zona de llevant del tram, a tocar amb l'àmbit 7, on s'ha pogut documentar un paviment (**UE 232**) de llambordes del segle XIX, pedres de mida mitjana (uns 20x30 cm) col·locades en renglera i paral·leles a la línia de façana. La seva profunditat variava entre 16 i 20 cm (veure imatge 35). Aquest correspondria al que es va documentar a la zona del pati central (**UE 108**).



Imatge 34



Imatge 35

## TRAM 7

Tram realitzat l'àmbit 7 que va des de l'àmbit 6 fins al carrer Cortines. Comença seguint la orientació oest-est del tram 6, desviant-se a mig tram vers el mur sud de la finca i continuar a tocar d'aquest pel passadís que dona accés a les escales per pujar a les vivendes superiors. Té 14,61 m de longitud, una amplada de 60 cm i una profunditat creixent de 20 a 60 cm. Els paviments inicials d'aquesta zona es troben a una cota 56 cm inferiors que la dels altres trams de la finca.

El rebaix va començar amb l'extracció del paviment del segle XIX-XX (**UE 200**) format per rajoles quadrades (24x24cm) documentat a les altres fases de la intervenció i la seva preparació de morter de calç (**UE 201**).

Sota la UE 201 es va documentar un estrat d'anivellament (**UE 233**) per tot aquest tram fins la cota d'obra. Aquest és heterogeni, de matriu argilosa, compactació mitjana i color marró fosc. Tallant aquest estrat s'ha documentat prop del tram 6 tres de les parets d'una fossa sèptica (**UE 234**) d'època contemporània (veure imatge 36). Aquesta està bastida amb maons plans (30x15 cm) units amb morter de calç de color blanc. La seva amortització (**UE 235**) es va rebaixar 50 cm i estava formada bàsicament per runa actual.



Imatge 36



Imatge 37

Una altra estructura documentada a aquest tram i al rebaix de la ET és una fonamentació (**UE 237**) paral·lela a la façana del carrer Cortines de la que se situa a 6,95 m. Entre aquest tram i el rebaix de la ET s'ha documentat una longitud de 2,56 m, tenint una amplada de 45 cm i una profunditat documentada de 30 cm. Esta bastida amb pedra de mida mitjana unida amb morter de calç blanc amb la tècnica d'encofrat perdut. Probablement és una riostra de l'edifici actual construïda al segle XIX (veure imatge 37 i 38).

### Estació Transformadora (ET)

Al local 3, que donà al carrer Cortines, s'ha realitzat un ampli rebaix rectangular de 7,3 m per 3,2 m per ubicar una Estació Transformadora. Només s'ha tingut que rebaixar 60 cm. El rebaix va començar amb l'extracció d'un paviment de ciment portland del segle XX (**UE 99**) que donava pas a un estrat d'anivellament (**UE 233**) fins la cota d'obra. Aquest, el mateix que el documentat al tram 7, és heterogeni, de matriu argilosa, compactació mitjana i color marró fosc. La única estructura que s'ha documentat és la fonamentació **UE 237**, ja descrita al tram 7 (veure imatge 38).



Imatge 38

## 9. CONCLUSIONS

El control arqueològic de les obres de reforma integral de l'edifici entre mitgeres del carrer del Rec Comtal, 12 -Cortines, 19 han permès identificar un seguit d'estructures que abasten els segles XVII – XX.

Les rases i fossats executats han posat de manifest l'existència d'estructures d'època contemporània que ocupen la totalitat de la finca. Per un costat s'ha identificat un paviment de finals del segle XIX – XX que marcaria el final de la utilització de la casa fàbrica, i tot un seguit d'estructures associades a la utilització d'aquests baixos de l'edifici com a locals comercials o magatzems.

D'un període històric anterior però també datat en època contemporània (segle XVIII – XIX) s'han documentat una sèrie d'estructures de caràcter industrial relacionades amb la transformació dels baixos de l'edifici en "casa fàbrica". La part principal d'aquestes estructures s'han localitzat en el fossat de la grua i de l'ascensor 1 en la zona del pati. Es tracta de un gran dipòsit que estava cobert amb volta de canó i diverses estances que funcionarien com a carboneres i fumerals. Alhora s'identifica un paviment de lloses que es documenta en diferents parts del traçat de les rases executades així com en el fossat de l'ascensor 2. A aquestes estructures s'han de sumar un dipòsit, un desguàs i diverses clavegueres, identificades en diversos trams de la rasa 1 i 2.

D'una època anterior a l'edifici actual, datat en la segona meitat del segle XVIII, han aparegut diverses estructures muràries que, per aparell constructiu i per la seva orientació, podem situar-se a l'entorn del segle XVII. Totes elles han estat identificades en el fossat de la grua, al pati de la finca. Es tracta de 2 murs o fonamentacions i una paret de maons i morter de calç argilós.

Queda el dubte de la solera de forn localitzada que hauria de ser posterior als murs moderns identificats i anterior al gran conjunt de dipòsit i carboneres, així com el dipòsit localitzat en el fossat de l'ascensor 2, que sembla adossar-se a la paret de la finca del carrer d'en Cortines.

En cap de les rases i fossats executats s'ha esgotat la estratigrafia arqueològica no podent descartar la presència de restes en cotes inferiors a la assolida.

## 10. BIBLIOGRAFIA

ALIER, ROGER; La fàbrica d'indianes de la família Canals. *Recerques: història, economia, cultura*. 1974, núm. 4

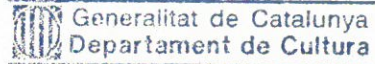
ROSELL, JAUME; *La construcció en l'arquitectura de Barcelona a finals del segle XVIII*. Barcelona, Universitat Politècnica de Catalunya. 1996

## **ANNEX 1. DOCUMENTACIÓ ADMINISTRATIVA**



Barcelona, 13 de gener de 2015  
Ref.: 470 K121 (11792)

Sr. Oscar de Castro López  
ACTIUM Patrimoni Cultural, SL  
Plaça de l'Església, 1B  
08328 Alella



19.01.15 000303

Data	Num.	Hora
Registre de sortida 0401 S		

Benvolgut,

Us trameto, adjunta, còpia de la resolució, de 13 de gener de 2015, per la qual s'autoritza, la intervenció arqueològica preventiva de control i excavació a:

Rec Comtal, 12, Cortines, 19  
(Barcelona, Barcelonès)

Termini de realització: de 14 de gener a 6 de febrer de 2015

En compliment de la Llei Orgànica 15/1999, de 13 de desembre, de protecció de dades de caràcter personal, les dades administratives d'aquest tipus que s'incloguin a la memòria s'hauran de consignar en l'apartat introductori d'aquest document (fitxa tècnica o introducció) i no es poden repetir en cap més apartat de la mateixa, a efectes de la seva digitalització per a la seva difusió i divulgació científica.

Atentament,



M. Àngels Torras Ripoll  
Directora



Expedient R/N 470 K121-NB 2015/1-11792 d'autorització de la intervenció arqueològica preventiva de control i excavació a: carrer Rec Comtal 12, Cortines 19, Barcelona (Barcelonès), segons el procediment establert en l'article 14 i següents del Decret 78/2002, de 5 de març de 2002, del Reglament de protecció del patrimoni arqueològic i paleontològic.

### Fets

1. El dia 12 de gener de 2015 (registre d'entrada núm. 0031) els senyors Olivier Phillipe, representant d' OLAN OPPORTUNITY SL i Josep Lluís Alay, director de Patrimoni, Museus i Arxius de l'ajuntament de Barcelona van sol·licitar un permís per a efectuar una intervenció arqueològica preventiva al carrer Rec Comtal 12, Cortines 19 de Barcelona, sota la direcció de l'arqueòleg Oscar de Castro López, del 12 de gener al 6 de febrer de 2015
2. El dia 13 de gener de 2015 la tècnica arqueòloga dels Serveis Territorials a Barcelona va emetre informe favorable sobre la sol·licitud esmentada. No obstant, atès que les dates d'execució sol·licitades no s'ajusten al que preveu l'art 15.3 del Decret 78/2002 sobre els terminis de resolució de la sol·licitud es proposa un canvi de dates de la intervenció.
3. El dia 13 de gener de 2015 el Servei d'Arqueologia i Paleontologia va proposar autoritzar la intervenció.

### Motivació

Obres de rehabilitació de la finca. S'ha de fer el fossat per a dos ascensors.

### Fonaments de dret

1. Article 47 i següents de la Llei 9/1993, de 30 de setembre, del patrimoni cultural català (DOGC núm. 1807).
2. Decret 78/2002, de 5 de març de 2002, del Reglament de protecció del patrimoni arqueològic i paleontològic (DOGC núm. 3594).
3. Decret 304/2011, de 29 de març, de reestructuració del Departament de Cultura (DOGC núm. 5849, de 31.3.2011); i Resolució CMC/254/2010, de 8 de gener, de delegació de competències de la persona titular de la Direcció General del Patrimoni Cultural en les persones directores dels Serveis Territorials del Departament de Cultura i Mitjans de Comunicació (DOGC núm. 5566, de 12.2.2010).

### Resolució

Per tot això, **resolc:**

1. **Autoritzar** una intervenció arqueològica preventiva d'acord amb les següents dades i condicions:

Lloc de la intervenció: carrer Rec Comtal 12, Cortines 19, Barcelona (Barcelonès).

Persona o institució autoritzada: OLAN OPPORTUNITY SL (CIF: B66049081).

Direcció de la intervenció arqueològica: Oscar de Castro López (Actium).

Activitat autoritzada: control i excavació.

Termini de realització de la intervenció: del 14 de gener al 6 de febrer de 2015.





Lloc de dipòsit provisional de les restes: Museu d'Història de la Ciutat de Barcelona

La intervenció arqueològica o paleontològica autoritzada haurà de ser realitzada d'acord amb les disposicions de la Llei 9/1993, del patrimoni cultural català, i del Decret 78/2002, del Reglament de protecció del patrimoni arqueològic i paleontològic, així com en els termes descrits en la documentació presentada per a la tramitació de l'expedient.

El termini de dos anys previst per a la presentació de la memòria, s'entendrà que comença a comptar a partir del dia en què ha finalitzat la intervenció.

2. Notificar aquesta resolució, que no exhaureix la via administrativa, a la persona o entitat interessada i comunicar-li que contra aquesta pot interposar-hi recurs d'alçada davant el conseller de Cultura, en el termini d'un mes a comptar de l'endemà de la recepció d'aquesta notificació.

Notificar, així mateix, aquesta resolució a l'ajuntament del municipi afectat, i comunicar-li que contra aquesta pot interposar-hi recurs contenciós administratiu davant el Tribunal Superior de Justícia de Catalunya, en el termini de dos mesos a comptar de l'endemà de la recepció d'aquesta notificació. Potestativament, dins el mateix termini, podrà efectuar el requeriment previ previst a l'article 44 de la Llei 29/1998, de 13 de juliol, de la jurisdicció contenciosa administrativa.

P.d. Resolució CMC/254/2010, DOGC 12.2.2010

La directora

M. Àngels Torras Ripoll  
Barcelona, 13 de gener de 2015



Data 19 GEN. 2015

X



03.03.15 000930

Data Num Hora

Registre de sortida 0401 S

Barcelona, 19 de febrer de 2015

Ref.: 470 K121 (11905)

Sr. Oscar de Castro López  
ACTIUM Patrimoni Cultural, SL  
Plaça de l'Església, 1B  
08328 Alella

Benvolgut,


Us trameto, adjunta, còpia de la resolució del director general d'Arxius, Biblioteques, Museus i Patrimoni, de 12 de febrer de 2015, per la qual s'autoritza, el tractament de restes arqueològiques no extretes a:

Rec Comtal, 12, Cortines, 19  
(Barcelona, Barcelonès)

Termini de realització: de 9 a 27 de febrer de 2015

En compliment de la Llei Orgànica 15/1999, de 13 de desembre, de protecció de dades de caràcter personal, les dades administratives d'aquest tipus que s'incloguin a la memòria s'hauran de consignar en l'apartat introductori d'aquest document (fitxa tècnica o introducció) i no es poden repetir en cap més apartat de la mateixa, a efectes de la seva digitalització per a la seva difusió i divulgació científica.

Atentament,

  
M. Àngels Torras Ripoll  
Directora



Expedient R/N 470 K121 N-B 2015/2-11905 d'autorització de pròrroga amb caràcter retroactiu d'una intervenció arqueològica preventiva i un tractament de restes arqueològiques no extretes a: carrer del Rec Comtal 12, Cortines, 19 de Barcelona (Barcelonès), segons el procediment establert en l'article 14 i següents del Decret 78/2002, de 5 de març, del reglament de protecció del patrimoni arqueològic i paleontològic.

### Antecedents

1. El 12 de gener de 2015 (registre d'entrada núm. 0031) els senyors Olivier Phillipe, representant d' OLAN OPPORTUNITY SL i Josep Lluís Alay, director de Patrimoni, Museus i Arxius de l'Ajuntament de Barcelona van sol·licitar un permís per a efectuar una intervenció arqueològica preventiva al carrer Rec Comtal 12, Cortines 19 de Barcelona, sota la direcció de l'arqueòleg Oscar de Castro López (ACTIUM SL), del 12 de gener al 6 de febrer de 2015 que fou resolta favorablement.

### Fets

1. El 10 de febrer de 2015 (registre d'entrada núm. 00235) els senyors Juli Pérez-Català, representant d' OLAN OPPORTUNITY SL i Josep Lluís Alay, director de Patrimoni, Museus i Arxius de l'Ajuntament de Barcelona van sol·licitar la pròrroga del permís d'intervenció arqueològica preventiva i un tractament de restes arqueològiques no extretes al carrer Rec Comtal 12, Cortines 19 de Barcelona, sota la direcció de l'arqueòleg Oscar de Castro López (ACTIUM SL), del 9 al 27 de febrer de 2015.
2. Les restes per a les que se sol·licita el seu reblliment indefinit, desmuntatge i eliminació total o parcial, segons s'escaigui, són les següents:

UE	Definició	Cronologia	Grau d'afectació
108	Paviment de lloses	Segle XIX	Parcial
109	Mur de maons	Segle XIX	Parcial
110	Mur de maons	Segle XIX	Parcial
111	Mur de maons	Segle XIX	Parcial
112	Mur de maons	Segle XIX	Reblliment indefinit
113	Paviment de rajols	Segle XIX	Total
114	Paviment de rajols	Segle XIX	Parcial
115	Estrat/Impromta de paviment	Segle XIX	Total
117	Mur de tancament de claveguera	Segle XIX	Parcial
118	Mur de tancament de claveguera	Segle XIX	Parcial
119	Paviment de claveguera	Segle XIX	Parcial
121	Canalitzacions	Segle XIX	Parcial
122	Paviment de morter	Segle XIX	Parcial
123	Mur / pilar	Segles XVIII-XIX	Total
124	Mur / pilar	Segles XVIII-XIX	Parcial
126	Solera d'un forn	Segles XVIII-XIX	Parcial
127	Dipòsit	Segle XIX	Parcial
128	Dipòsit	Segle XIX	Parcial
130	Solera claveguera	Segle XIX	Total



3. L'Ajuntament de Barcelona, en informe adjunt a la sol·licitud fa constar que no hi ha cap inconvenient per al rebliment indefinit, desmuntatge i eliminació total o parcial, segons s'escaigui, de les restes proposades per al seu tractament.
4. En data 11 de febrer del 2015 la tècnica arqueòloga dels Serveis Territorials de Cultura a Barcelona, informa favorablement l'esmentada sol·licitud, atès que les restes proposades per al seu rebliment indefinit, desmuntatge i eliminació total o parcial, segons s'escaigui, han estat correctament excavades i exhaustivament documentades, salvant-ne els seus valors culturals. Així mateix, atès que en aquest cas es compleix el que assenyala l'article 57.3 de la Llei 30/1992, de 26 de novembre, de Regim Jurídic de les Administracions Públiques i del Procediment Administratiu Comú, és procedent autoritzar i regular els treballs realitzats amb caràcter retroactiu en els termes d'excepcionalitat previstos a l'esmentat article.
5. En data 11 de febrer del 2015 el Servei d'Arqueologia i Paleontologia, rep la documentació de l'expedient i analitzats els diferents informes, proposa autoritzar la pròrroga del termini d'autorització i el tractament de restes arqueològiques no extretes sol·licitat amb caràcter retroactiu.

#### Motivació

Obres de rehabilitació de la finca. S'ha de fer el fossat per a dos ascensors.

#### Fonaments de dret

1. Article 47 i següents de la Llei 9/1993, de 30 de setembre, del patrimoni cultural català (DOGC núm. 1807, d'11.10.1993).
2. Article 14 i següents del Decret 78/2002, de 5 de març, del Reglament de protecció del patrimoni arqueològic i paleontològic (DOGC núm. 3594, de 13.3.2002).
3. Article 57.3 de la Llei 30/1992, de 26 de novembre, de Regim Jurídic de les Administracions Públiques i del Procediment Administratiu Comú.

#### Resolució

Per tot això, **resolc:**

1. **Autoritzar** la pròrroga d'una intervenció arqueològica preventiva i un tractament de restes arqueològiques no extretes amb caràcter retroactiu, amb les següents dades i condicions:

Persona o institució autoritzada: Juli Pérez-Català, representant d' OLAN OPPORTUNITY SL i Josep Lluís Alay, director de Patrimoni, Museus i Arxius de l'Ajuntament de Barcelona.

Lloc de la intervenció: carrer del Rec Comtal 12 i carrer Cortines, 19.

Direcció de la intervenció arqueològica: Oscar de Castro López (ACTIUM SL).

Activitat autoritzada: control, excavació, rebliment indefinit, desmuntatge i eliminació total o parcial, segons s'escaigui de les restes relacionades al punt 2 dels fets.

Terminis de realització de la intervenció: del 9 al 27 de febrer de 2015.

Lloc de dipòsit provisional de les restes: Museu d'Història de Barcelona.



Generalitat de Catalunya  
Departament de Cultura  
Direcció General d'Arxius,  
Biblioteques, Museus i Patrimoni

La intervenció arqueològica i el tractament de restes arqueològiques no extretes autoritzats hauran de ser realitzats en els termes descrits en la documentació presentada per a la tramitació de l'expedient i d'acord amb les disposicions de la Llei 9/1993, del patrimoni cultural català, i del Decret 78/2002, del reglament de protecció del patrimoni arqueològic i paleontològic.

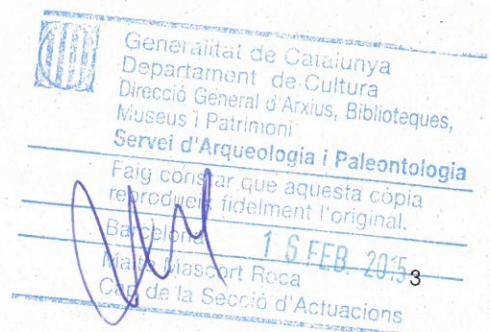
El termini de dos anys previst per a la presentació de la memòria, s'entendrà que comença a comptar a partir del dia en què ha finalitzat la intervenció.

2. Notificar aquesta resolució, que no exhaureix la via administrativa, a la persona o entitat interessada i comunicar-li que contra aquesta pot interposar-hi recurs d'alçada davant el conseller de Cultura, en el termini d'un mes a comptar de l'endemà de la recepció d'aquesta notificació.

Notificar, així mateix, aquesta resolució a l'ajuntament del municipi afectat, i comunicar-li que contra aquesta pot interposar-hi recurs contenciós administratiu davant el Tribunal Superior de Justícia de Catalunya, en el termini de dos mesos a comptar de l'endemà de la recepció d'aquesta notificació. Potestativament, dins el mateix termini, podrà efectuar el requeriment previ previst a l'article 44 de la Llei 29/1998, de 13 de juliol, de la jurisdicció contenciosa administrativa.

Barcelona, 12 de febrer de 2015


Joan Pluma i Vilanova  
Director General d'Arxius, Biblioteques, Museus i Patrimoni





Barcelona, 13 de maig de 2015  
Ref.: 470 K121 (12249)

Sr. Oscar de Castro López  
ACTIUM Patrimoni Cultural, SL  
Plaça de l'Església, 1B  
08328 Alella



28 05 15 093014

Data Num. Hora  
Registre de sortida 0401 S

Benvolgut,

Us trameto, adjunta, còpia de la resolució, de 13 de maig de 2015, per la qual s'autoritza, amb caràcter retroactiu, la intervenció arqueològica preventiva a:

Rec Comtal, 12, Cortines, 19  
(Barcelona, Barcelonès)

Termini de realització: de 24 d'abril a 15 de maig de 2015

En compliment de la Llei Orgànica 15/1999, de 13 de desembre, de protecció de dades de caràcter personal, les dades administratives d'aquest tipus que s'incloguin a la memòria s'hauran de consignar en l'apartat introductori d'aquest document (fitxa tècnica o introducció) i no es poden repetir en cap més apartat de la mateixa, a efectes de la seva digitalització per a la seva difusió i divulgació científica.

Atentament,

M. Àngels Torras Ripoll  
Directora



Expedient R/N 470 K121-NB 2015/3-12249: d'autorització de pròrroga, amb caràcter retroactiu, de la intervenció arqueològica preventiva a: carrer Rec Comtal 12, Cortines 19, Barcelona (Barcelonès), segons el procediment establert en l'article 14 i següents del Decret 78/2002, de 5 de març, del reglament de protecció del patrimoni arqueològic i paleontològic.

### Antecedents

1. El 12 de gener de 2015 (registre d'entrada núm. 0031) els senyors Olivier Phillipe, representant d' OLAN OPPORTUNITY SL i Josep Lluís Alay, director de Patrimoni, Museus i Arxius de l'ajuntament de Barcelona van sol·licitar un permís per a efectuar una intervenció arqueològica preventiva al carrer Rec Comtal 12, Cortines 19 de Barcelona, sota la direcció de l'arqueòleg Oscar de Castro López, del 12 de gener al 6 de febrer de 2015 que fou resolta favorablement.
2. El 10 de febrer de 2015 (registre d'entrada núm. 00697) els senyors Juli Pérez-Català, representant d' OLAN OPPORTUNITY SL i Josep Lluís Alay, director de Patrimoni, Museus i Arxius de l'ajuntament de Barcelona van sol·licitar la pròrroga del permís d'intervenció arqueològica preventiva al carrer Rec Comtal 12, Cortines 19 de Barcelona, sota la direcció de l'arqueòleg Oscar de Castro López, del 9 al 27 de febrer de 2015 i un tractament de restes que fou resolta favorablement.

### Fets

1. El 28 d'abril de 2015 (registre d'entrada núm. 00697) els senyors Olivier Phillipe, representant d' OLAN OPPORTUNITY SL i Josep Lluís Alay, director de Patrimoni, Museus i Arxius de l'ajuntament de Barcelona van sol·licitar la pròrroga del permís d'intervenció arqueològica preventiva al carrer Rec Comtal 12, Cortines 19 de Barcelona, sota la direcció de l'arqueòleg Oscar de Castro López, del 24 d'abril al 15 de maig de 2015.
2. El dia 13 de maig de 2015 la tècnica arqueòloga dels Serveis Territorials de Cultura a Barcelona va emetre informe favorable sobre la sol·licitud esmentada i demana el caràcter retroactiu, atès que en aquest cas es compleix el que assenyala l'article 57.3 de la Llei 30/1992, de 26 de novembre, de Règim Jurídic de les Administracions Públiques i del Procediment Administratiu Comú, és procedent autoritzar i regular els treballs realitzats amb caràcter retroactiu en els termes d'excepcionalitat previstos a l'esmentat article.
3. El dia 13 de maig de 2015 el Servei d'Arqueologia i Paleontologia, una vegada analitzats els diferents informes, proposa autoritzar l'esmentada sol·licitud amb caràcter retroactiu.

### Motivació

Obres de rehabilitació de la finca. S'ha de fer el fossat per a dos ascensors.

### Fonaments de dret

1. Article 47 i següents de la Llei 9/1993, de 30 de setembre, del patrimoni cultural català (DOGC núm. 1807, d'11.10.1993).
2. Article 14 i següents del Decret 78/2002, de 5 de març, del Reglament de protecció del patrimoni arqueològic i paleontològic (DOGC núm. 3594, de 13.3.2002).



Data 28 MAIG 2015

Faig constar que aquesta còpia  
reprodueix fidelment l'original.



3. Article 57.3 de la Llei 30/1992, de 26 de novembre, de Règim Jurídic de les Administracions Públiques i del Procediment Administratiu Comú.
4. Decret 304/2011, de 29 de març, de reestructuració del Departament de Cultura (DOGC núm. 5849, de 31.3.2011); i Resolució CMC/254/2010, de 8 de gener, de delegació de competències de la persona titular de la Direcció General del Patrimoni Cultural en les persones directores dels Serveis Territorials del Departament de Cultura i Mitjans de Comunicació (DOGC núm. 5566, de 12.2.2010).

### Resolució

Per tot això, **resolc:**

1. **Autoritzar** la pròrroga d'una intervenció arqueològica preventiva amb caràcter retroactiu d'acord amb les dades i condicions següents:

Lloc de la intervenció: Rec Comtal 12, Cortines 19, Barcelona, (Barcelonès)  
Persona o institució autoritzada: OLAN OPPORTUNITY SL (CIF: B66049081)  
Direcció de la intervenció arqueològica: Oscar de Castro López (Actium).  
Activitat autoritzada: control-excavació  
Terminis de realització de la intervenció: del 24 d'abril al 15 de maig de 2015.  
Lloc de dipòsit provisional de les restes: Museu d'Història de Barcelona.

La intervenció arqueològica autoritzada haurà de ser realitzada en els termes descrits en la documentació presentada per a la tramitació de l'expedient i d'acord amb les disposicions de la Llei 9/1993, del patrimoni cultural català, i del Decret 78/2002, del reglament de protecció del patrimoni arqueològic i paleontològic.

El termini de dos anys previst per a la presentació de la memòria, s'entendrà que comença a comptar a partir del dia en què ha finalitzat la intervenció.

2. Notificar aquesta resolució, que no exhaureix la via administrativa, a la persona o entitat interessada i comunicar-li que contra aquesta pot interposar-hi recurs d'alçada davant el conseller de Cultura, en el termini d'un mes a comptar de l'endemà de la recepció d'aquesta notificació.

Notificar, així mateix, aquesta resolució a l'ajuntament del municipi afectat, i comunicar-li que contra aquesta pot interposar-hi recurs contenciós administratiu davant el Tribunal Superior de Justícia de Catalunya, en el termini de dos mesos a comptar de l'endemà de la recepció d'aquesta notificació. Potestativament, dins el mateix termini, podrà efectuar el requeriment previ previst a l'article 44 de la Llei 29/1998, de 13 de juliol, de la jurisdicció contenciosa administrativa.

P.d. Resolució CMC/254/2010, DOGC 12.2.2010

La directora

M. Àngels Torras Ripoll

Barcelona, 13 de maig de 2015

Muntaner, 221  
08036 Barcelona  
Telèfon 933 63 28 70  
Fax 933 63 28 78



Data 28 MAIG 2015

2





11.06.15 003460

Data Num. Hora

Registre de sortida  
Barcelona, 4 de juny de 2015  
Ref.: 470 K121 (12369)

Sr. Oscar de Castro López  
ACTIUM Patrimoni Cultural, SL  
Plaça de l'Església, 1B  
08328 Alella

Benvolgut,

Us trameto, adjunta, còpia de la resolució del director general d'Arxius, Biblioteques, Museus i Patrimoni, de 22 de maig de 2015, per la qual s'autoritza, amb caràcter retroactiu, el tractament de restes arqueològiques no extretes a:

Rec Comtal, 12, Cortines, 19  
(Barcelona, Barcelonès)

Termini de realització: dins el termini fins a 15 de maig de 2015

En compliment de la Llei Orgànica 15/1999, de 13 de desembre, de protecció de dades de caràcter personal, les dades administratives d'aquest tipus que s'incloguin a la memòria s'hauran de consignar en l'apartat introductori d'aquest document (fitxa tècnica o introducció) i no es poden repetir en cap més apartat de la mateixa, a efectes de la seva digitalització per a la seva difusió i divulgació científica.

Atentament,

M. Àngels Torras Ripoll  
Directora



Expedient R/N 470 K121 N-B 2015/4-12369 d'autorització d'un tractament de restes arqueològiques no extretes amb caràcter retroactiu a: Carrer de Rec Comtal 12, Cortines, 19 a Barcelona (Barcelonès), segons el procediment establert en l'article 14 i següents del Decret 78/2002, de 5 de març, del reglament de protecció del patrimoni arqueològic i paleontològic.

### Antecedents

1. El 12 de gener de 2015 (registre d'entrada núm. 0031) els senyors Olivier Phillipe, representant d' OLAN OPPORTUNITY SL i Josep Lluís Alay, director de Patrimoni, Museus i Arxius de l'ajuntament de Barcelona van sol·licitar un permís per a efectuar una intervenció arqueològica preventiva al carrer Rec Comtal 12, Cortines 19 de Barcelona, sota la direcció de l'arqueòleg Oscar de Castro López, del 12 de gener al 6 de febrer de 2015 que fou resolta favorablement.
2. El 10 de febrer de 2015 (registre d'entrada núm. 00697) els senyors Juli Pérez-Català, representant d' OLAN OPPORTUNITY SL i Josep Lluís Alay, director de Patrimoni, Museus i Arxius de l'ajuntament de Barcelona van sol·licitar la pròrroga del permís d' intervenció arqueològica preventiva al carrer Rec Comtal 12, Cortines 19 de Barcelona, sota la direcció de l'arqueòleg Oscar de Castro López, del 9 al 27 de febrer de 2015 i un tractament de restes que fou resolta favorablement.
3. El 28 d'abril de 2015 (registre d'entrada núm. 00697) els senyors Olivier Phillipe, representant d' OLAN OPPORTUNITY SL i Josep Lluís Alay, director de Patrimoni, Museus i Arxius de l'ajuntament de Barcelona van sol·licitar la pròrroga del permís d' intervenció arqueològica preventiva al carrer Rec Comtal 12, Cortines 19 de Barcelona, sota la direcció de l'arqueòleg Oscar de Castro López, del 24 d'abril al 15 de maig de 2015, que fou resolta favorablement.

### Fets

1. El 18 de maig de 2015 (registre d'entrada núm. 00835) els senyors Olivier Phillipe, representant d'OLAN OPPORTUNITY SL i Josep Lluís Alay, director de Patrimoni, Museus i Arxius de l'Ajuntament de Barcelona van sol·licitar un tractament de restes en el marc del permís d' intervenció arqueològica preventiva al carrer Rec Comtal 12, Cortines 19 de Barcelona, sota la direcció de l'arqueòleg Oscar de Castro López.
2. Les restes per a les que se sol·licita el desmuntatge i eliminació són les següents:
  - Mur de pedra UE 139. Segle XVIII. Desmuntatge parcial.
  - Dipòsit UE 140. Segle XVIII. Desmuntatge total.
3. L'Ajuntament de Barcelona, en informe adjunt a la sol·licitud fa constar la seva conformitat amb el tractament sol·licitat.
4. En data 22 de maig del 2015 la tècnica arqueòloga dels Serveis Territorials de Cultura a Barcelona, informa favorablement l'esmentada sol·licitud, car les restes proposades per al seu desmuntatge i eliminació total o parcial, segons s'escaigui, han estat correctament excavades i exhaustivament documentades, salvant-ne els seus valors culturals. No obstant això, atès que en aquest cas es compleix el que assenyala l'article 57.3 de la Llei 30/1992, de 26 de novembre, de Regim Jurídic de les Administracions Públiques i del



Procediment Administratiu Comú, és procedent autoritzar i regular els treballs realitzats amb caràcter retroactiu en els termes d'excepcionalitat previstos a l'esmentat article.

5. En data 22 de maig del 2015 el Servei d'Arqueologia i Paleontologia, analitzats els diferents informes, proposa autoritzar el tractament de restes arqueològiques no extretes sol·licitat amb caràcter retroactiu.

### Motivació

Finalització de les obres de rehabilitació de la finca i fossat per a dos ascensors.

### Fonaments de dret

1. Article 47 i següents de la Llei 9/1993, de 30 de setembre, del patrimoni cultural català (DOGC núm. 1807, d'11.10.1993).
2. Article 14 i següents del Decret 78/2002, de 5 de març, del Reglament de protecció del patrimoni arqueològic i paleontològic (DOGC núm. 3594, de 13.3.2002).
3. Article 57.3 de la Llei 30/1992, de 26 de novembre, de Regim Jurídic de les Administracions Públiques i del Procediment Administratiu Comú.

### Resolució

Per tot això, **resolc**:

1. **Autoritzar** un tractament de restes arqueològiques no extretes amb caràcter retroactiu amb les següents dades i condicions:

Persona o institució autoritzada: Olivier Phillipe, representant d'OLAN OPPORTUNITY SL i Josep Lluís Alay, director de Patrimoni, Museus i Arxius de l'Ajuntament de Barcelona.

Lloc de la intervenció: Carrer Rec Comtal 12, Cortines, 19 (preventiva- control excavació i tractament de restes).

Direcció de la intervenció arqueològica: Oscar de Castro López (Actium).

Activitat autoritzada: desmuntatge i eliminació total o parcial, segons s'escaigui, de les restes relacionades al punt 2 dels fets.

Terminis de realització de la intervenció: dins el termini d'autorització vigent fins al 15 de maig de 2015.

Lloc de dipòsit provisional de les restes: Museu d'Història de Barcelona.

El tractament de restes arqueològiques no extretes autoritzats hauran de ser realitzats en els termes descrits en la documentació presentada per a la tramitació de l'expedient i d'acord amb les disposicions de la Llei 9/1993, del patrimoni cultural català, i del Decret 78/2002, del reglament de protecció del patrimoni arqueològic i paleontològic.

El termini de dos anys previst per a la presentació de la memòria, s'entendrà que comença a comptar a partir del dia en què ha finalitzat la intervenció.



Generalitat de Catalunya  
Departament de Cultura  
Direcció General d'Arxius,  
Biblioteques, Museus i Patrimoni

2. Notificar aquesta resolució, que no exhaureix la via administrativa, a la persona o entitat interessada i comunicar-li que contra aquesta pot interposar-hi recurs d'alçada davant el conseller de Cultura, en el termini d'un mes a comptar de l'endemà de la recepció d'aquesta notificació.

Notificar, així mateix, aquesta resolució a l'ajuntament del municipi afectat, i comunicar-li que contra aquesta pot interposar-hi recurs contenciós administratiu davant el Tribunal Superior de Justícia de Catalunya, en el termini de dos mesos a comptar de l'endemà de la recepció d'aquesta notificació. Potestativament, dins el mateix termini, podrà efectuar el requeriment previ previst a l'article 44 de la Llei 29/1998, de 13 de juliol, de la jurisdicció contenciosa administrativa.

Barcelona, 22 de maig de 2015

Joan Pluma i Vilanova  
Director General d'Arxius,  
Biblioteques, Museus i Patrimoni



22.10.15 005794

Data Num. Hora

Registre de sortida 0401 S

Barcelona, 29 de setembre de 2015

Ref.: 470 K121 (13886)

Sr. Oscar Varas Ranz  
ACTIUM Patrimoni Cultural, SL  
Plaça de l'Església, 1B  
08328 Alella

Benvolgut,

Us trameto, adjunta, còpia de la resolució, de 29 de setembre de 2015, per la qual s'autoritza la pròrroga amb caràcter retroactiu, de la intervenció arqueològica preventiva a:

Rec Comtal, 12, Cortines, 19  
(Barcelona, Barcelonès)

Termini de realització: de 21 de setembre a 2 d'octubre de 2015

En compliment de la Llei Orgànica 15/1999, de 13 de desembre, de protecció de dades de caràcter personal, les dades administratives d'aquest tipus que s'incloguin a la memòria s'hauran de consignar en l'apartat introductori d'aquest document (fitxa tècnica o introducció) i no es poden repetir en cap més apartat de la mateixa, a efectes de la seva digitalització per a la seva difusió i divulgació científica.

Atentament,

M. Àngels Torras Ripoll  
Directora



Expedient R/N 470 K121-NB-2015/5 13886: d'autorització de pròrroga i canvi de direcció amb caracter retroactiu d'una intervenció arqueològica preventiva a: carrer Rec Comtal 12, Cortines 19, a Barcelona, Barcelonès), segons el procediment establert en l'article 14 i següents del Decret 78/2002, de 5 de març de 2002, del Reglament de protecció del patrimoni arqueològic i paleontològic.

### Antecedents

1. El 12 de gener de 2015 (registre d'entrada núm. 0031) els senyors Olivier Phillipe, representant d' OLAN OPPORTUNITY SL i Josep Lluís Alay, director de Patrimoni, Museus i Arxius de l'ajuntament de Barcelona van sol·licitar un permís per a efectuar una intervenció arqueològica preventiva al carrer Rec Comtal 12, Cortines 19 de Barcelona, sota la direcció de l'arqueòleg Oscar de Castro López, del 12 de gener al 6 de febrer de 2015 que fou resolta favorablement.
2. El 10 de febrer de 2015 (registre d'entrada núm. 00697) els senyors Juli Pérez-Català, representant d' OLAN OPPORTUNITY SL i Josep Lluís Alay, director de Patrimoni, Museus i Arxius de l'ajuntament de Barcelona van sol·licitar la pròrroga del permís d' intervenció arqueològica preventiva al carrer Rec Comtal 12, Cortines 19 de Barcelona, sota la direcció de l'arqueòleg Oscar de Castro López, del 9 al 27 de febrer de 2015 i un tractament de restes que fou resolta favorablement.
3. El 28 d'abril de 2015 (registre d'entrada núm. 00697) els senyors Olivier Phillipe, representant d' OLAN OPPORTUNITY SL i Josep Lluís Alay, director de Patrimoni, Museus i Arxius de l'ajuntament de Barcelona van sol·licitar la pròrroga del permís d' intervenció arqueològica preventiva al carrer Rec Comtal 12, Cortines 19 de Barcelona, sota la direcció de l'arqueòleg Oscar de Castro López, del 24 d'abril al 15 de maig de 2015, que fou resolta favorablement.
4. El 18 de maig de 2015 (registre d'entrada núm. 00835) els senyors Olivier Phillipe, representant d' OLAN OPPORTUNITY SL i Josep Lluís Alay, director de Patrimoni, Museus i Arxius de l'ajuntament de Barcelona van sol·licitar un tractament de restes en el marc del permís d' intervenció arqueològica preventiva al carrer Rec Comtal 12, Cortines 19 de Barcelona, sota la direcció de l'arqueòleg Oscar de Castro López que fou resolta favorablement

### Fets

1. El 25 de setembre de 2015 (registre d'entrada núm. 001467) els senyors Olivier Phillipe, representant d' OLAN OPPORTUNITY SL i Josep Pujades Cavalleria, responsable d'intervencions del Servei d'Arqueologia municipal van sol·licitar la pròrroga del permís d'intervenció arqueològica preventiva al carrer Rec Comtal 12, Cortines 19 de Barcelona del 21 de setembre al 2 d'octubre de 2015 i un canvi de direcció a favor d'Oscar Varas Ranz.
2. El dia 29 de setembre de 2015 la tècnica arqueòloga dels Serveis Territorials de Cultura a Barcelona va emetre informe favorable sobre la sol·licitud esmentada. Així mateix, atès que en aquest cas es compleix el que assenyala l'article 57.3 de la Llei 30/1992, de 26 de novembre, de Regim Jurídic de les Administracions Públiques i del Procediment Administratiu Comú, és procedent autoritzar i regular els treballs realitzats amb caràcter retroactiu en els termes d'excepcionalitat previstos a l' esmentat article.



Barcelona, 7 de desembre de 2015  
Ref.: 470 K121 (14924)

Sr. Oscar Varas Ranz  
ACTIUM Patrimoni Cultural, SL  
Plaça de l'Església, 1B  
08328 Alella



Benvolgut,

Us trameto, adjunta, còpia de la resolució de 26 de novembre de 2015, per la qual s'autoritza, amb caràcter retroactiu la pròrroga de la intervenció arqueològica preventiva a:

Rec Comtal, 12, Cortines, 19  
(Barcelona, Barcelonès)

Termini de realització: de 5 a 16 d'octubre de 2015

En compliment de la Llei Orgànica 15/1999, de 13 de desembre, de protecció de dades de caràcter personal, les dades administratives d'aquest tipus que s'incloguin a la memòria s'hauran de consignar en l'apartat introductori d'aquest document (fitxa tècnica o introducció) i no es poden repetir en cap més apartat de la mateixa, a efectes de la seva digitalització per a la seva difusió i divulgació científica.

Atentament,

M. Àngels Torras Ripoll  
Directora



Expedient R/N 470 K121-NB 2015/6-14924 d'autorització de pròrroga, amb caràcter retroactiu, de la intervenció arqueològica preventiva de control i excavació a: carrer Rec Comtal 12, Cortines 19, Barcelona (Barcelonès), segons el procediment establert en l'article 14 i següents del Decret 78/2002, de 5 de març, del reglament de protecció del patrimoni arqueològic i paleontològic.

### Antecedents

1. El 12 de gener de 2015 (registre d'entrada núm. 0031) els senyors Olivier Phillipe, representant d' OLAN OPPORTUNITY SL i Josep Lluís Alay, director de Patrimoni, Museus i Arxius de l'ajuntament de Barcelona van sol·licitar un permís per a efectuar una intervenció arqueològica preventiva al carrer Rec Comtal 12, Cortines 19 de Barcelona, sota la direcció de l'arqueòleg Oscar de Castro López, del 12 de gener al 6 de febrer de 2015 que fou resolta favorablement.
2. El 10 de febrer de 2015 (registre d'entrada núm. 00697) els senyors Juli Pérez-Català, representant d' OLAN OPPORTUNITY SL i Josep Lluís Alay, director de Patrimoni, Museus i Arxius de l'ajuntament de Barcelona van sol·licitar la pròrroga del permís d' intervenció arqueològica preventiva al carrer Rec Comtal 12, Cortines 19 de Barcelona, sota la direcció de l'arqueòleg Oscar de Castro López, del 9 al 27 de febrer de 2015 i un tractament de restes que fou resolta favorablement.
3. El 28 d'abril de 2015 (registre d'entrada núm. 00697) els senyors Olivier Phillipe, representant d' OLAN OPPORTUNITY SL i Josep Lluís Alay, director de Patrimoni, Museus i Arxius de l'ajuntament de Barcelona van sol·licitar la pròrroga del permís d' intervenció arqueològica preventiva al carrer Rec Comtal 12, Cortines 19 de Barcelona, sota la direcció de l'arqueòleg Oscar de Castro López, del 24 d'abril al 15 de maig de 2015, que fou resolta favorablement.
4. El 18 de maig de 2015 (registre d'entrada núm. 00835) els senyors Olivier Phillipe, representant d' OLAN OPPORTUNITY SL i Josep Lluís Alay, director de Patrimoni, Museus i Arxius de l'ajuntament de Barcelona van sol·licitar un tractament de restes en el marc del permís d' intervenció arqueològica preventiva al carrer Rec Comtal 12, Cortines 19 de Barcelona, sota la direcció de l'arqueòleg Oscar de Castro López que fou resolta favorablement.
5. El 25 de setembre de 2015 (registre d'entrada núm. 001467) els senyors Olivier Phillipe, representant d' OLAN OPPORTUNITY SL i Josep Pujades Cavalleria, responsable d'intervencions del Servei d'Arqueologia municipal van sol·licitar la pròrroga del permís d' intervenció arqueològica preventiva al carrer Rec Comtal 12, Cortines 19 de Barcelona del 21 de setembre al 2 d'octubre de 2015 i un canvi de direcció a favor d'Oscar Varas Ranz que fou resolta favorablement.

### Fets

1. El 5 d'octubre de 2015 (registre d'entrada núm. 001496) els senyors Olivier Phillipe, representant d' OLAN OPPORTUNITY SL i Josep Pujades Cavalleria, responsable d'intervencions del Servei d'Arqueologia municipal van sol·licitar la pròrroga del permís d' intervenció arqueològica preventiva al carrer Rec Comtal 12, Cortines 19 de Barcelona del





5 al 16 d'octubre de 2015 sota la direcció d' Oscar Varas Ranz. Per una errada administrativa aquesta sol·licitud fou arxivada amb d'altra documentació i no fou passada a l'arqueòloga territorial per tal de ser informada i tramitada. Fou retrobada amb motiu del trasllat del personal del SSTT a l'edifici de la Filmoteca el 17 de novembre de 2015.

2. El dia 26 de novembre de 2015 la tècnica arqueòloga dels Serveis Territorials de Cultura a Barcelona va emetre informe favorable sobre la sol·licitud esmentada i demana el caràcter retroactiu, atès que en aquest cas es compleix el que assenyala l'article 57.3 de la Llei 30/1992, de 26 de novembre, de Règim Jurídic de les Administracions Públiques i del Procediment Administratiu Comú, és procedent autoritzar i regular els treballs realitzats amb caràcter retroactiu en els termes d'excepcionalitat previstos a l'esmentat article.
3. El dia 26 de novembre de 2015 el Servei d'Arqueologia i Paleontologia, una vegada analitzats els diferents informes, proposa autoritzar l'esmentada sol·licitud amb caràcter retroactiu.

### Motivació

Finalització de les obres de rehabilitació de la finca i fossat per a dos ascensors.

### Fonaments de dret

1. Article 47 i següents de la Llei 9/1993, de 30 de setembre, del patrimoni cultural català (DOGC núm. 1807, d'11.10.1993).
2. Article 14 i següents del Decret 78/2002, de 5 de març, del Reglament de protecció del patrimoni arqueològic i paleontològic (DOGC núm. 3594, de 13.3.2002).
3. Article 57.3 de la Llei 30/1992, de 26 de novembre, de Règim Jurídic de les Administracions Públiques i del Procediment Administratiu Comú.
4. Decret 304/2011, de 29 de març, de reestructuració del Departament de Cultura (DOGC núm. 5849, de 31.3.2011); i Resolució CMC/254/2010, de 8 de gener, de delegació de competències de la persona titular de la Direcció General del Patrimoni Cultural en les persones directores dels Serveis Territorials del Departament de Cultura i Mitjans de Comunicació (DOGC núm. 5566, de 12.2.2010).

### Resolució

Per tot això, **resolc:**

1. **Autoritzar** la pròrroga d'una intervenció arqueològica preventiva amb caràcter retroactiu d'acord amb les dades i condicions següents:

Lloc de la intervenció: carrer Rec Comtal 12, Cortines 19, Barcelona, (Barcelonès)

Persona o institució autoritzada: OLAN OPPORTUNITY SL (CIF: B66049081)

Direcció de la intervenció arqueològica: Oscar Varas Ranz (Actium).

Activitat autoritzada: control-excavació

Data 14 DES. 2015

Faig constar que aquesta còpia  
reproduceix fidelment l'original.



Terminis de realització de la intervenció: del 5 al 16 d'octubre de 2015.  
Lloc de dipòsit provisional de les restes: Museu d'Història de la Ciutat de Barcelona.

La intervenció arqueològica autoritzada haurà de ser realitzada en els termes descrits en la documentació presentada per a la tramitació de l'expedient i d'acord amb les disposicions de la Llei 9/1993, del patrimoni cultural català, i del Decret 78/2002, del reglament de protecció del patrimoni arqueològic i paleontològic.

El termini de dos anys previst per a la presentació de la memòria, s'entendrà que comença a comptar a partir del dia en què ha finalitzat la intervenció.

2. Notificar aquesta resolució, que no exhaureix la via administrativa, a la persona o entitat interessada i comunicar-li que contra aquesta pot interposar-hi recurs d'alçada davant el conseller de Cultura, en el termini d'un mes a comptar de l'endemà de la recepció d'aquesta notificació.

Notificar, així mateix, aquesta resolució a l'ajuntament del municipi afectat, i comunicar-li que contra aquesta pot interposar-hi recurs contenciós administratiu davant el Tribunal Superior de Justícia de Catalunya, en el termini de dos mesos a comptar de l'endemà de la recepció d'aquesta notificació. Potestativament, dins el mateix termini, podrà efectuar el requeriment previ previst a l'article 44 de la Llei 29/1998, de 13 de juliol, de la jurisdicció contenciosa administrativa.

P.d. Resolució CMC/254/2010, DOGC 12.2.2010

La directora

M. Àngels Torras Ripoll

Barcelona, 26 de novembre de 2015



Data 14 DES. 2015

Faig constar que aquesta còpia  
reprodueix fidelment l'original.



Generalitat de Catalunya  
**Departament de Cultura**  
Serveis Territorials a Barcelona

Barcelona, 7 de desembre de 2015  
Ref.: 470 K121 (15155)

Sr. Oscar Varas Ranz  
ACTIUM Patrimoni Cultural, SL  
Plaça de l'Església, 1B  
08328 Alella



Benvolgut,

Us trameto, adjunta, còpia de la resolució de 26 de novembre de 2015, per la qual s'autoritza la pròrroga de la intervenció arqueològica preventiva a:

Rec Comtal, 12, Cortines, 19  
(Barcelona, Barcelonès)

Termini de realització: de 30 novembre a 14 de desembre de 2015

En compliment de la Llei Orgànica 15/1999, de 13 de desembre, de protecció de dades de caràcter personal, les dades administratives d'aquest tipus que s'incloguin a la memòria s'hauran de consignar en l'apartat introductori d'aquest document (fitxa tècnica o introducció) i no es poden repetir en cap més apartat de la mateixa, a efectes de la seva digitalització per a la seva difusió i divulgació científica.

Atentament,

M. Àngels Torras Ripoll  
Directora



Expedient R/N 470 K121-NB - 2015/7-15155.: d'autorització de pròrroga de la intervenció preventiva a: carrer Rec Comtal 12, Cortines 19, Barcelona (Barcelonès). segons el procediment establert en l'article 14 i següents. del Decret 78/2002, de 5 de març, del reglament de protecció del patrimoni arqueològic i paleontològic.

### Antecedents

1. El 12 de gener de 2015 (registre d'entrada núm. 0031) els senyors Olivier Phillipe, representant d' OLAN OPPORTUNITY SL i Josep Lluís Alay, director de Patrimoni, Museus i Arxius de l'ajuntament de Barcelona van sol·licitar un permís per a efectuar una intervenció arqueològica preventiva al carrer Rec Comtal 12, Cortines 19 de Barcelona, sota la direcció de l'arqueòleg Oscar de Castro López, del 12 de gener al 6 de febrer de 2015 que fou resolta favorablement.
2. El 10 de febrer de 2015 (registre d'entrada núm. 00697) els senyors Juli Pérez-Català, representant d' OLAN OPPORTUNITY SL i Josep Lluís Alay, director de Patrimoni, Museus i Arxius de l'ajuntament de Barcelona van sol·licitar la pròrroga del permís d' intervenció arqueològica preventiva al carrer Rec Comtal 12, Cortines 19 de Barcelona, sota la direcció de l'arqueòleg Oscar de Castro López, del 9 al 27 de febrer de 2015 i un tractament de restes que fou resolta favorablement.
3. El 28 d'abril de 2015 (registre d'entrada núm. 00697) els senyors Olivier Phillipe, representant d' OLAN OPPORTUNITY SL i Josep Lluís Alay, director de Patrimoni, Museus i Arxius de l'ajuntament de Barcelona van sol·licitar la pròrroga del permís d' intervenció arqueològica preventiva al carrer Rec Comtal 12, Cortines 19 de Barcelona, sota la direcció de l'arqueòleg Oscar de Castro López, del 24 d'abril al 15 de maig de 2015, que fou resolta favorablement.
4. El 18 de maig de 2015 (registre d'entrada núm. 00835) els senyors Olivier Phillipe, representant d' OLAN OPPORTUNITY SL i Josep Lluís Alay, director de Patrimoni, Museus i Arxius de l'ajuntament de Barcelona van sol·licitar un tractament de restes en el marc del permís d' intervenció arqueològica preventiva al carrer Rec Comtal 12, Cortines 19 de Barcelona, sota la direcció de l'arqueòleg Oscar de Castro López que fou resolta favorablement.
5. El 25 de setembre de 2015 (registre d'entrada núm. 001467) els senyors Olivier Phillipe, representant d' OLAN OPPORTUNITY SL i Josep Pujades Cavalleria, responsable d'intervencions del Servei d'Arqueologia municipal van sol·licitar la pròrroga del permís d' intervenció arqueològica preventiva al carrer Rec Comtal 12, Cortines 19 de Barcelona del



Data 14 DES. 2015

Faig constar que aquesta còpia  
reproduceix fidelment l'original.



21 de setembre al 2 d'octubre de 2015 i un canvi de direcció a favor d'Oscar Varas Ranz que fou resolta favorablement.

6. El 5 d'octubre de 2015 (registre d'entrada núm. 001496) els senyors Olivier Phillipe, representant d' OLAN OPPORTUNITY SL i Josep Pujades Cavalleria, responsable d'intervencions del Servei d'Arqueologia municipal van sol·licitar la pròrroga del permís d'intervenció arqueològica preventiva al carrer Rec Comtal 12, Cortines 19 de Barcelona del 5 al 16 d'octubre de 2015 sota la direcció d' Oscar Varas Ranz que fou resolta favorablement.

### Fets

1. El 26 de novembre de 2015 (registre d'entrada núm. 009264) els senyors Olivier Phillipe, representant d' OLAN OPPORTUNITY SL i Josep Pujades Cavalleria, responsable d'intervencions del Servei d'Arqueologia municipal van sol·licitar la pròrroga del permís d'intervenció arqueològica preventiva al carrer Rec Comtal 12, Cortines 19 de Barcelona del 30 de novembre al 14 de desembre de 2015.
2. El dia 26 de novembre de 2015 l'arqueòloga dels Serveis Territorials a Barcelona va emetre informe favorable sobre l'esmentada sol·licitud.
3. El dia 26 de novembre de 2015, el Servei d'Arqueologia i Paleontologia va proposar autoritzar la intervenció.

### Motivació

Finalització de les obres de rehabilitació de la finca i fossat per a dos ascensors.

### Fonaments de dret

1. Article 47 i següents de la Llei 9/1993, de 30 de setembre, del patrimoni cultural català (DOGC núm. 1807, d'11.10.1993).



Data 14 DES. 2015

Faig constar que aquesta còpia  
reproduceix fidelment l'original.



2. Article 14 i següents del Decret 78/2002, de 5 de març, del Reglament de protecció del patrimoni arqueològic i paleontològic (DOGC núm. 3594, de 13.3.2002).
3. Decret 304/2011, de 29 de març, de reestructuració del Departament de Cultura (DOGC núm. 5849, de 31.3.2011); i Resolució CMC/254/2010, de 8 de gener, de delegació de competències de la persona titular de la Direcció General del Patrimoni Cultural en les persones directores dels Serveis Territorials del Departament de Cultura i Mitjans de Comunicació (DOGC núm. 5566, de 12.2.2010).

## Resolució

Per tot això,

## RESOLC

1. **Autoritzar** la pròrroga d'una intervenció arqueològica preventiva d'acord amb les dades i condicions següents:

Lloc de la intervenció: carrer Rec Comtal 12, Cortines 19, Barcelona (Barcelonès).

Persona o institució autoritzada OLAN OPPORTUNITY SL (CIF: B66049081).

Direcció de la intervenció arqueològica: Oscar Varas Ranz (Actium).

Activitat autoritzada: control-excavació-pròrroga

Termini de realització de la intervenció: del 30 de novembre al 14 de desembre de 2015

Lloc de dipòsit provisional de les restes: Museu d'Història de la Ciutat de Barcelona..

La intervenció arqueològica o paleontològica autoritzada haurà de ser realitzada en els termes descrits en la documentació presentada per a la tramitació de l'expedient i d'acord amb les disposicions de la Llei 9/1993, del patrimoni cultural català, i del Decret 78/2002, del reglament de protecció del patrimoni arqueològic i paleontològic.

El termini de dos anys previst per a la presentació de la memòria, s'entendrà que comença a comptar a partir del dia en què ha finalitzat la intervenció.

2. Notificar aquesta resolució, que no exhaureix la via administrativa, a la persona o entitat interessada i comunicar-li que contra aquesta pot interposar-hi recurs d'alçada davant el



Data 14 DES. 2015

Faig constar que aquesta còpia  
reproduceix fidelment l'original.



conseller de Cultura, en el termini d'un mes a comptar de l'endemà de la recepció d'aquesta notificació.

Notificar, així mateix, aquesta resolució a l'ajuntament del municipi afectat, i comunicar-li que contra aquesta pot interposar-hi recurs contenciós administratiu davant el Tribunal Superior de Justícia de Catalunya, en el termini de dos mesos a comptar de l'endemà de la recepció d'aquesta notificació. Potestativament, dins el mateix termini, podrà efectuar el requeriment previ previst a l'article 44 de la Llei 29/1998, de 13 de juliol, de la jurisdicció contenciosa administrativa.

P.d. Resolució CMC/254/2010, DOGC 12.2.2010

La directora

M. Àngels Torras Ripoll

Barcelona, 26 de novembre de 2015



Generalitat de Catalunya  
Departament de Cultura  
Serveis Territorials a Barcelona

Data 14 DES. 2015

Faig constar que aquesta còpia  
reprodueix fidelment l'original.



Generalitat de Catalunya  
**Departament de Cultura**  
Serveis Territorials a Barcelona

Generalitat de Catalunya  
Departament de Cultura

18.02.16 001150

Data Num. Hora

Registre de sortida 03905

Barcelona, 15 de febrer de 2016  
Ref.: 470 K121 (15352)

Sr. Oscar Varas Ranz  
ACTIUM Patrimoni Cultural, SL  
Plaça de l'Església, 1B  
08328 Alella

Benvolgut,

Us trameto, adjunta, còpia de la resolució de 29 de gener de 2016, per la qual s'autoritza la pròrroga de la intervenció arqueològica preventiva a:

Rec Comtal, 12, Cortines, 19  
(Barcelona, Barcelonès)

Termini de realització: d'1 a 12 de febrer de 2016

En compliment de la Llei Orgànica 15/1999, de 13 de desembre, de protecció de dades de caràcter personal, les dades administratives d'aquest tipus que s'incloguin a la memòria s'hauran de consignar en l'apartat introductori d'aquest document (fitxa tècnica o introducció) i no es poden repetir en cap més apartat de la mateixa, a efectes de la seva digitalització per a la seva difusió i divulgació científica.

Atentament,

M. Àngels Torras Ripoll  
Directora





Expedient R/N 470 K121-NB - 2016/1-15352.: d'autorització de pròrroga de la intervenció preventiva a: carrer Rec Comtal 12, Cortines 19, Barcelona (Barcelonès). segons el procediment establert en l'article 14 i següents. del Decret 78/2002, de 5 de març, del reglament de protecció del patrimoni arqueològic i paleontològic.

### Antecedents

1. El 12 de gener de 2015 (registre d'entrada núm. 0031) els senyors Olivier Phillipe, representant d' OLAN OPPORTUNITY SL i Josep Lluís Alay, director de Patrimoni, Museus i Arxius de l'ajuntament de Barcelona van sol·licitar un permís per a efectuar una intervenció arqueològica preventiva al carrer Rec Comtal 12, Cortines 19 de Barcelona, sota la direcció de l'arqueòleg Oscar de Castro López, del 12 de gener al 6 de febrer de 2015 que fou resolta favorablement.
2. El 10 de febrer de 2015 (registre d'entrada núm. 00697) els senyors Juli Pérez-Català, representant d' OLAN OPPORTUNITY SL i Josep Lluís Alay, director de Patrimoni, Museus i Arxius de l'ajuntament de Barcelona van sol·licitar la pròrroga del permís d' intervenció arqueològica preventiva al carrer Rec Comtal 12, Cortines 19 de Barcelona, sota la direcció de l'arqueòleg Oscar de Castro López, del 9 al 27 de febrer de 2015 i un tractament de restes que fou resolta favorablement.
3. El 28 d'abril de 2015 (registre d'entrada núm. 00697) els senyors Olivier Phillipe, representant d' OLAN OPPORTUNITY SL i Josep Lluís Alay, director de Patrimoni, Museus i Arxius de l'ajuntament de Barcelona van sol·licitar la pròrroga del permís d' intervenció arqueològica preventiva al carrer Rec Comtal 12, Cortines 19 de Barcelona, sota la direcció de l'arqueòleg Oscar de Castro López, del 24 d'abril al 15 de maig de 2015, que fou resolta favorablement.
4. El 18 de maig de 2015 (registre d'entrada núm. 00835) els senyors Olivier Phillipe, representant d' OLAN OPPORTUNITY SL i Josep Lluís Alay, director de Patrimoni, Museus i Arxius de l'ajuntament de Barcelona van sol·licitar un tractament de restes en el marc del permís d' intervenció arqueològica preventiva al carrer Rec Comtal 12, Cortines 19 de Barcelona, sota la direcció de l'arqueòleg Oscar de Castro López que fou resolta favorablement.
5. El 25 de setembre de 2015 (registre d'entrada núm. 001467) els senyors Olivier Phillipe, representant d' OLAN OPPORTUNITY SL i Josep Pujades Cavalleria, responsable d'intervencions del Servei d'Arqueologia municipal van sol·licitar la pròrroga del permís d' intervenció arqueològica preventiva al carrer Rec Comtal 12, Cortines 19 de Barcelona del 21 de setembre al 2 d'octubre de 2015 i un canvi de direcció a favor d'Oscar Varas Ranz que fou resolta favorablement.



Data 17 FEB. 2016

Faig constar que aquesta còpia  
reproduïx fidelment l'original.



6. El 5 d'octubre de 2015 (registre d'entrada núm. 001496) els senyors Olivier Phillipe, representant d' OLAN OPPORTUNITY SL i Josep Pujades Cavalleria, responsable d'intervencions del Servei d'Arqueologia municipal van sol·licitar la pròrroga del permís d'intervenció arqueològica preventiva al carrer Rec Comtal 12, Cortines 19 de Barcelona del 5 al 16 d'octubre de 2015 sota la direcció d' Oscar Varas Ranz que fou resolta favorablement.
7. El 26 de novembre de 2015 (registre d'entrada núm. 009264) els senyors Olivier Phillipe, representant d' OLAN OPPORTUNITY SL i Josep Pujades Cavalleria, responsable d'intervencions del Servei d'Arqueologia municipal van sol·licitar la pròrroga del permís d'intervenció arqueològica preventiva al carrer Rec Comtal 12, Cortines 19 de Barcelona del 30 de novembre al 14 de desembre de 2015, que fou resolta favorablement.

### Fets

1. El 26 de gener de 2016 (registre d'entrada núm. 00598/390) els senyors Olivier Phillipe, representant d' OLAN OPPORTUNITY SL i Carles Vicente Guitart, Director de Memòria i Història van sol·licitar la pròrroga del permís d'intervenció arqueològica preventiva al carrer Rec Comtal 12, Cortines 19 de Barcelona de l'1 al 12 de febrer de 2016.
2. El 29 de gener de 2016 l'arqueològa dels Serveis Territorials a Barcelona va emetre informe favorable sobre l'esmentada sol·licitud.
3. El 29 de gener de 2016, el Servei d'Arqueologia i Paleontologia va proposar autoritzar la intervenció.

### Motivació

Finalització de les obres de rehabilitació de la finca i fossat per a dos ascensors.

### Fonaments de dret

1. Article 47 i següents de la Llei 9/1993, de 30 de setembre, del patrimoni cultural català (DOGC núm. 1807, d'11.10.1993).



Data 17 FEB. 2016

Faig constar que aquesta còpia  
reproduïx fidelment l'original.



2. Article 14 i següents del Decret 78/2002, de 5 de març, del Reglament de protecció del patrimoni arqueològic i paleontològic (DOGC núm. 3594, de 13.3.2002).
3. Decret 304/2011, de 29 de març, de reestructuració del Departament de Cultura (DOGC núm. 5849, de 31.3.2011); i Resolució CMC/254/2010, de 8 de gener, de delegació de competències de la persona titular de la Direcció General del Patrimoni Cultural en les persones directores dels Serveis Territorials del Departament de Cultura i Mitjans de Comunicació (DOGC núm. 5566, de 12.2.2010).

### Resolució

Per tot això,

### RESOLC

1. **Autoritzar** la pròrroga d'una intervenció arqueològica preventiva d'acord amb les dades i condicions següents:

Lloc de la intervenció: carrer Rec Comtal 12, Cortines 19, Barcelona, (Barcelonès)

Persona o institució autoritzada:: OLAN OPPORTUNITY SL (CIF: B66049081)

.Direcció de la intervenció arqueològica: Oscar Varas Ranz (Actium).

Activitat autoritzada: excavació

Termini de realització de la intervenció: de l'1 al 12 de febrer de 2016

Lloc de dipòsit provisional de les restes: Museu d'Història de la Ciutat de Barcelona.

La intervenció arqueològica o paleontològica autoritzada haurà de ser realitzada en els termes descrits en la documentació presentada per a la tramitació de l'expedient i d'acord amb les disposicions de la Llei 9/1993, del patrimoni cultural català, i del Decret 78/2002, del reglament de protecció del patrimoni arqueològic i paleontològic.

El termini de dos anys previst per a la presentació de la memòria, s'entendrà que comença a comptar a partir del dia en què ha finalitzat la intervenció.

2. Notificar aquesta resolució, que no exhaureix la via administrativa, a la persona o entitat interessada i comunicar-li que contra aquesta pot interposar-hi recurs d'alçada davant el conseller de Cultura, en el termini d'un mes a comptar de l'endemà de la recepció d'aquesta notificació.

Notificar, així mateix, aquesta resolució a l'ajuntament del municipi afectat, i comunicar-li que contra aquesta pot interposar-hi recurs contenciós administratiu davant el Tribunal Superior



Generalitat de Catalunya  
Departament de Cultura  
Serveis Territorials a Barcelona

Data 17 FEB. 2016  
α

Faig constar que aquesta còpia  
reproduceix fidelment l'original.



de Justícia de Catalunya, en el termini de dos mesos a comptar de l'endemà de la recepció d'aquesta notificació. Potestativament, dins el mateix termini, podrà efectuar el requeriment previ previst a l'article 44 de la Llei 29/1998, de 13 de juliol, de la jurisdicció contenciosa administrativa.

P.d. Resolució CMC/254/2010, DOGC 12.2.2010

La directora

M. Àngels Torras Ripoll

Barcelona, 29 de gener de 2016



Data 17 FEB. 2016  
α

Faig constar que aquesta còpia  
reproduceix fidelment l'original.

## **ANNEX 2. DOCUMENTACIÓ FOTOGRÀFICA**

## Índex

- FOTO 01. Vista de la façana de la finca des del carrer del Rec Comtal
- FOTO 02. Vista de la façana de la finca des del carrer d'en Cortines
- FOTO 03. Vista de la façana del Rec Comtal en direcció a Via Laietana
- FOTO 04. Fase I. Patí interior de la finca on s'ha dut a terme l'excavació del fossat de la grua
- FOTO 05. Fase I. Inici de les tasques d'excavació. S'observa que sota el paviment contemporani apareix una capa de grava i quitrà que rebleix tot el espai
- FOTO 06. Fase I. Aparició de les estructures i buidatge del dipòsit
- FOTO 07. Fase I. Vista general de les estructures localitzades abans de la seva neteja
- FOTO 08. Fase I. Vista general de les estructures localitzades abans de la seva neteja
- FOTO 09. Fase I. Estructures localitzades a la cota assolida per l'obra un cop netes
- FOTO 10. Fase I. Estructures localitzades a la cota assolida per l'obra un cop netes
- FOTO 11. Fase I. Detall de les estructures associades al dipòsit
- FOTO 12. Fase I. Vista zenital del total d'elements identificats
- FOTO 13. Fase I. Vista zenital del total d'elements identificats
- FOTO 14. Fase I. Murs i pilars anteriors a l'actual immoble
- FOTO 15. Fase II. Inici de les tasques d'excavació del fossat d'ascensor 1
- FOTO 16. Fase II. Estructures del complex industrial localitzades en el fossat d'ascensor 1
- FOTO 17. Fase II. Vista zenital de les estructures del complex industrial localitzades en el fossat d'ascensor 1
- FOTO 18. Fase II. Treballs de desmuntatge de les estructures industrials del fossat d'ascensor 1
- FOTO 19. Fase II. Vista general del paviment UE 114 un cop retirades les estructures del complex industrial. S'observa a l'esquerra com aflora el mur UE 139
- FOTO 20. Fase II. Detall del mur UE 139
- FOTO 21. Fase II. Vista final del mur UE 139 del fossat d'ascensor 1
- FOTO 22. Fase II. Vista zenital del mur UE 139
- FOTO 23. Fase II. Inici de les tasques d'excavació del fossat d'ascensor 2
- FOTO 24. Fase II. Paviment UE 108 localitzat al fossat d'ascensor 2
- FOTO 25. Fase II. Detall del paviment UE 108
- FOTO 26. Fase II. Aparició de les restes del dipòsit sota el paviment UE 108 al fossat d'ascensor 2
- FOTO 27. Fase II. Vista general del dipòsit UE 140 al fossat d'ascensor 2
- FOTO 28. Fase II. Vista general del dipòsit UE 140 al fossat d'ascensor 2
- FOTO 29. Fase II. Detall de la llosa amb forat interpretada com a entrada d'aigües al dipòsit UE 140

- FOTO 30. Fase III. Vista de proximitat del Tram 1 des de l'est
- FOTO 31. Fase III. Vista del Tram 1 amb el paviment UE 207
- FOTO 32. Fase III. Vista zenital del Tram 1 amb el paviment UE 207215.
- FOTO 33. Fase III. Vista del dipòsit UE 206 ubicat al Tram 1
- FOTO 34. Fase III. Vista del dipòsit del dipòsit UE 206 i de la gran llosa UE 210 al Tram 1
- FOTO 35. Fase III. Vista de detall de la gran llosa UE 210
- FOTO 36. Fase III. Vista del desguàs UE 211
- FOTO 37. Fase III. Vista de proximitat del Tram 2
- FOTO 38. Fase III. Vista de l'interior del soterrani del Tram 2
- FOTO 39. Fase III. Vista dels metxinals a la paret del Tram 2
- FOTO 40. Fase III. Vista del Tram 3 amb el paviment UE 212 des de l'oest
- FOTO 41. Fase III. Vista del Tram 3 amb el paviment UE 212 des de l'est
- FOTO 42. Fase III. Vista de proximitat de les clavegueres UE 213 – UE 216 i de la canalització d'aigua UE 215
- FOTO 43. Fase III. Vista de detall de la canalització d'aigua UE 215
- FOTO 44. Fase III. Vista dels murs UE 217 i UE 218 des del Tram 3
- FOTO 45. Fase III. Vista de la claveguera UE 213 des de l'est del Tram 3
- FOTO 46. Fase III. Vista del tram 4 amb el paviment UE 212
- FOTO 47. Fase III. Vista de la claveguera UE 222 al fons del Tram 4
- FOTO 48. Fase III. Vista final del Tram 4
- FOTO 49. Fase III. Vista general del Tram 5
- FOTO 50. Fase III. Vista de proximitat del paviment UE 223 ubicat al Tram 5
- FOTO 51. Fase III. Vista del paviment UE 223 a la zona de ponent del Tram 5
- FOTO 52. Fase III. Vista de situació del paviment UE 228 i de les clavegueres UE 224 i 226
- FOTO 53. Fase III. Vista de detall del paviment UE 228 i de les clavegueres UE 224 i 226
- FOTO 54. Fase III. Vista final del Tram 5 amb la UE 230
- FOTO 55. Fase III. Vista del paviment UE 232 al Tram 6
- FOTO 56. Fase III. Vista de l'estratigrafia excavada al Tram 6
- FOTO 57. Fase III. Vista general del Tram 6
- FOTO 58. Fase III. Vista de situació del Tram 7
- FOTO 59. Fase III. Vista de situació del dipòsit UE 234 al Tram 7
- FOTO 60. Fase III. Vista de proximitat del dipòsit UE 234
- FOTO 61. Fase III. Vista de la fonamentació UE 237 al Tram 7
- FOTO 62. Fase III. Vista final del Tram 7

FOTO 63. Fase III. Vista inicial del rebaix de l'Estació Transformadora

FOTO 64. Fase III. Vista de la fonamentació UE 237 a la ET

FOTO 65. Fase III. Vista final del rebaix de l'Estació Transformadora





Foto 1




Foto 2



Foto 3



Foto 4



Foto 5



Foto 6



Foto 7



Foto 8



Foto 09



Foto 10



Foto 11



Foto 12



Foto 13



Foto 14



Foto 15



Foto 16



Foto 17



Foto 18



Foto 19



Foto 20



Foto 21



Foto 22



Foto 23



Foto 24



Foto 25



Foto 26



Foto 27



Foto 28



Foto 29




Foto 30



Foto 31



Foto 32



Foto 33



Foto 34





Foto 35



Foto 36



Foto 37



Foto 38



Foto 39



Foto 40



Foto 41



Foto 42



Foto 43



Foto 44



Foto 45



Foto 46



Foto 47



Foto 48




Foto 49



Foto 50




Foto 51




Foto 52



Foto 53




Foto 54



Foto 55



Foto 56



Foto 57



Foto 58



Foto 59



Foto 60




Foto 61




Foto 62




Foto 63



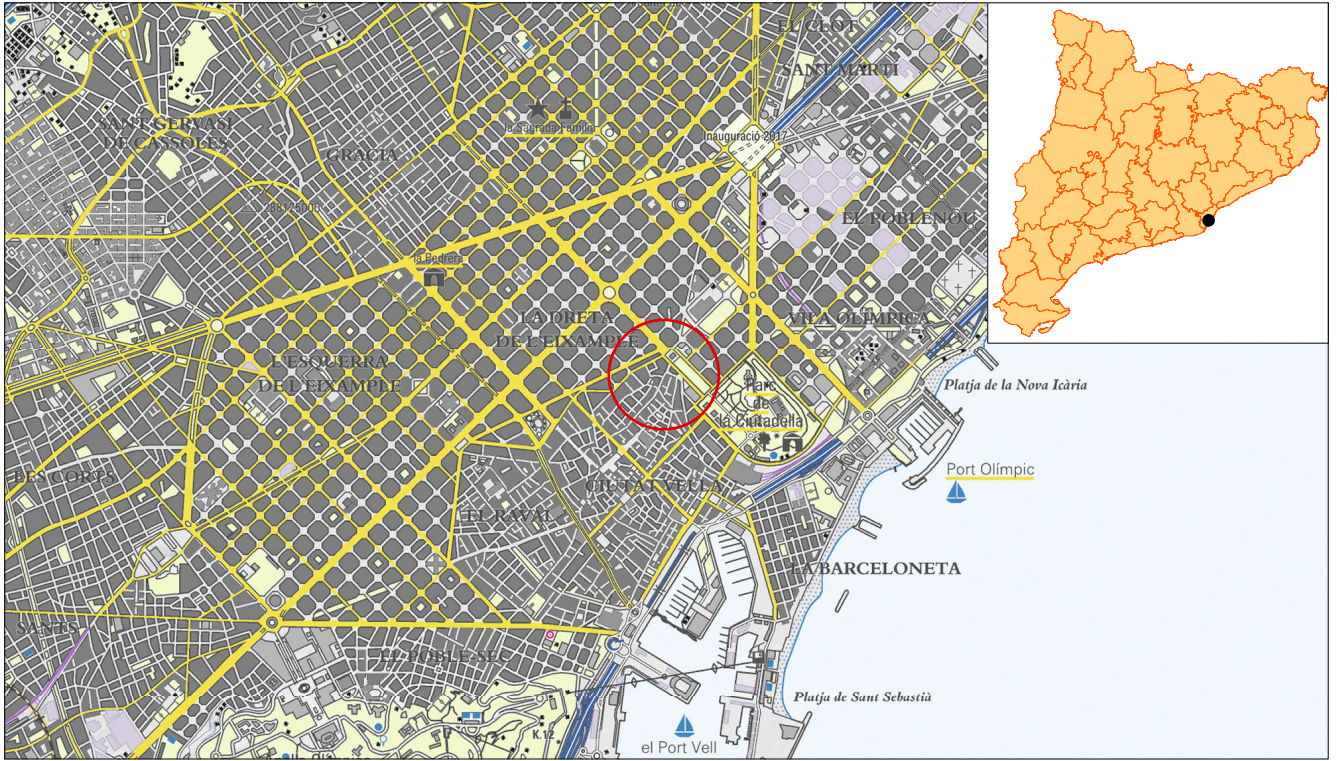
Foto 64



Foto 65




## **ANNEX 3. DOCUMENTACIÓ PLANIMÈTRICA**



Mapa topogràfic 1:50.000



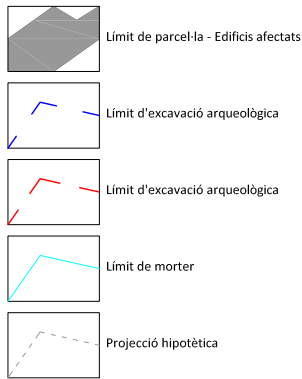
Ortofotomatge 1:1000

<b>INTERVENCIÓ ARQUEOLÒGICA</b> Carrer del Rec Comtal, 12, carrer d'en Cortines, 19, Barcelona, el Barcelonès	<b>TÍTOL DEL PLÀNOL</b> Situació de la Intervenció			<b>CODI BCN</b> 070/14	<b>NÚM. PLÀNOL</b> 1
<b>PROMOCIÓ I FINANÇAMENT</b> OLAN OPPORTUNITY, SL.	<b>DIRECCIÓ TÈCNICA</b> Oscar Varas Ranz Oscar de Castro López	<b>ESCALA</b> 1:50.000 1:5.000	<b>DATA</b> 10/2017	 GESTIÓ DEL PATRIMONI HISTÒRIC I ARQUEOLÒGIC	

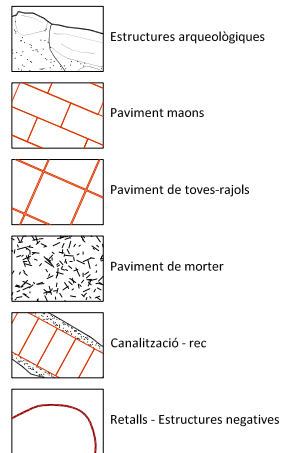
# Llegenda Gràfica

## PLANTES

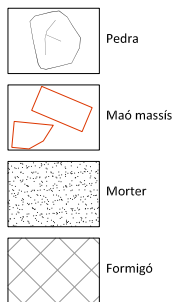
### LÍMITS



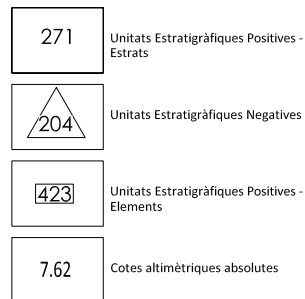
### ESTRUCTURES



### MATERIALS CONSTRUCTIUS

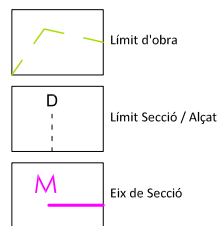
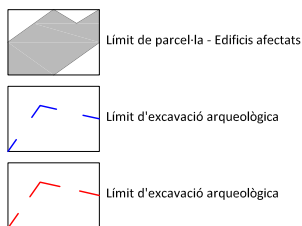


### TEXT

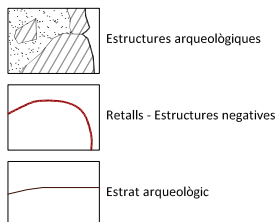


## SECCIONS I ALÇATS

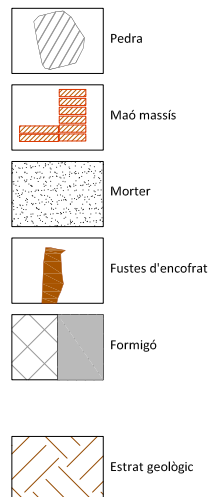
### LÍMITS



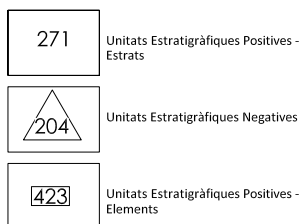
### ESTRUCTURES



### MATERIALS CONSTRUCTIUS

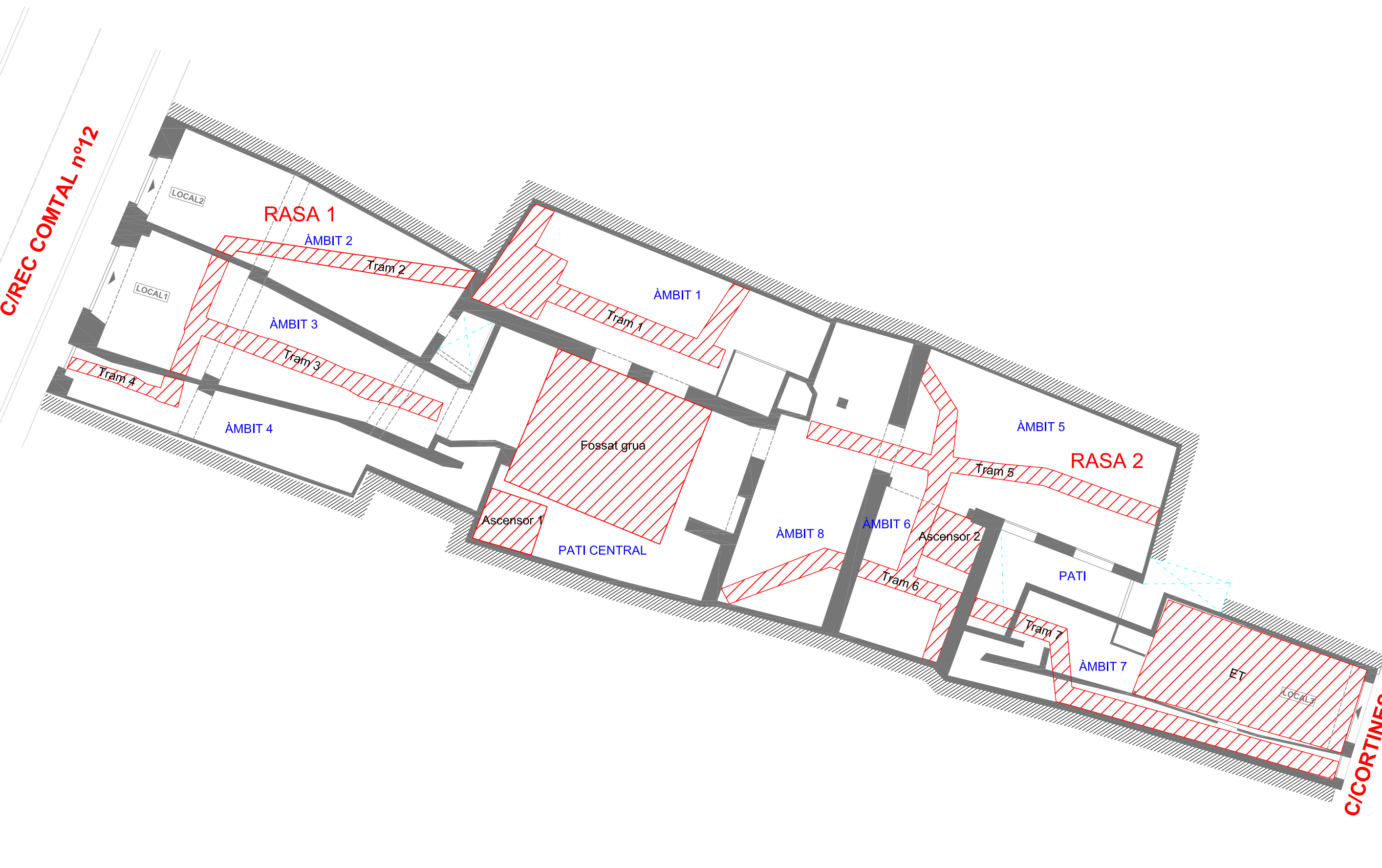



### TEXT



**C/REC COMTAL nº12**

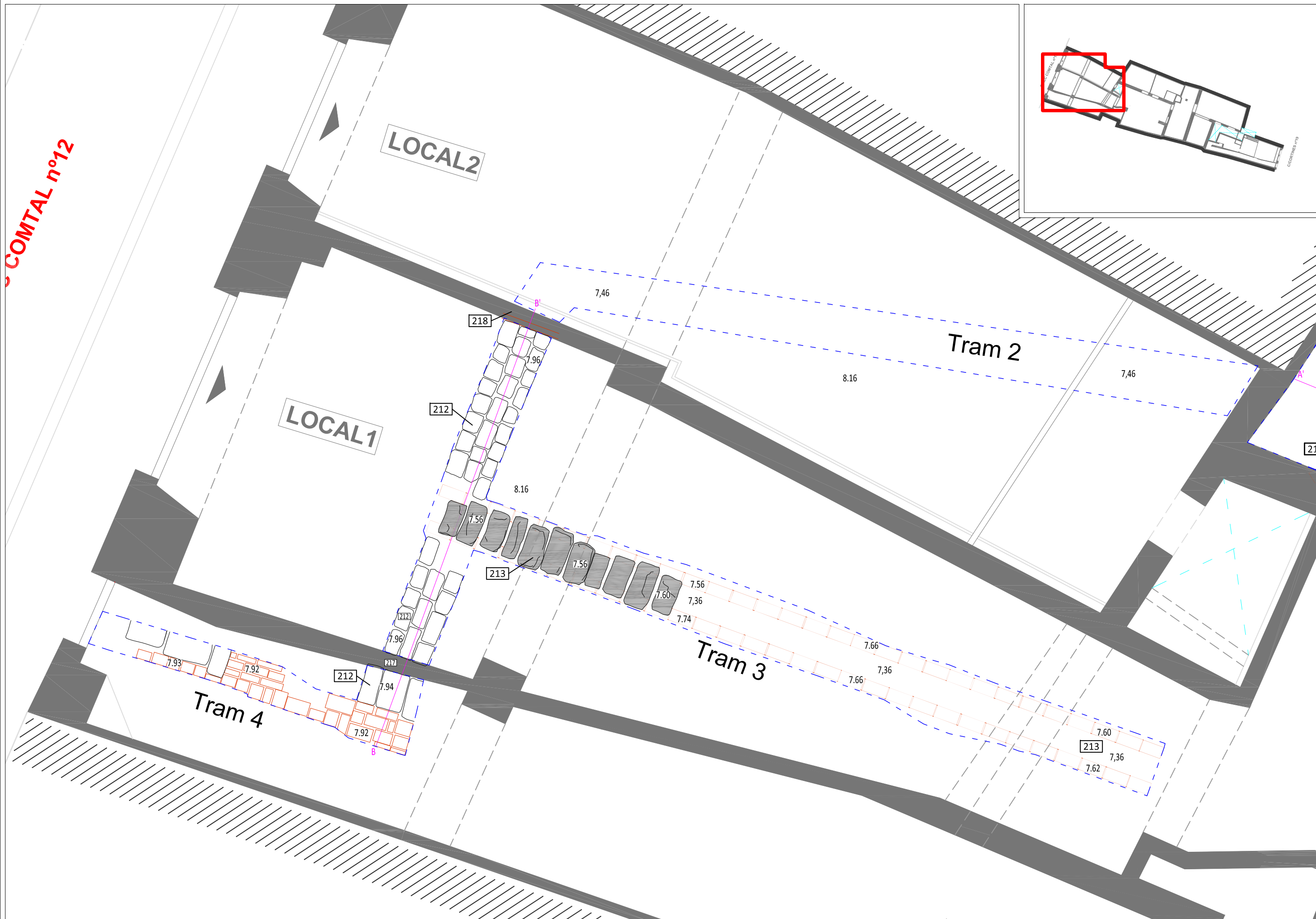
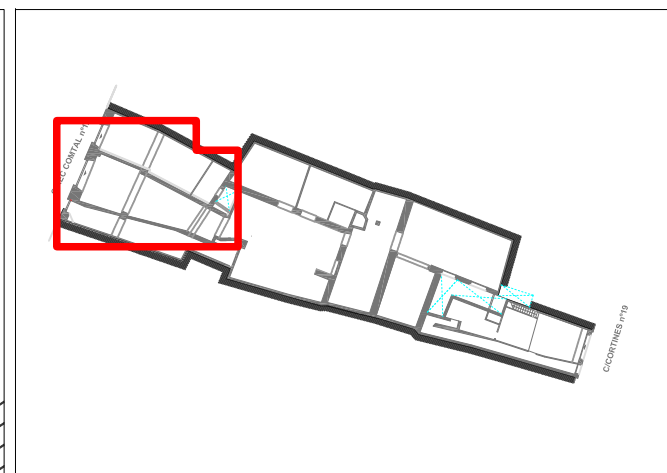
**C/CORTINES nº19**

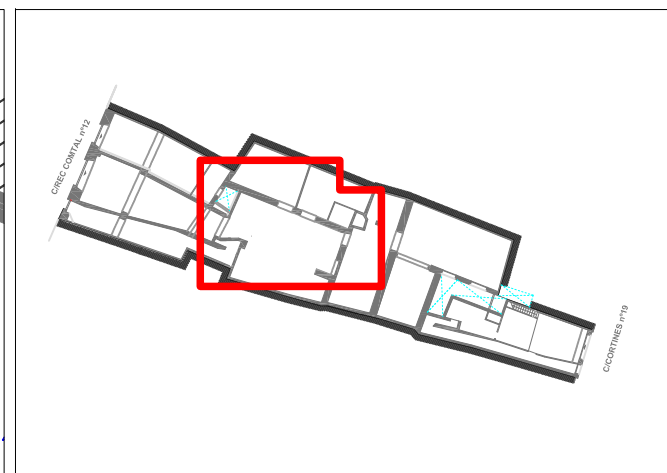


 Moviments de terres executats



COMTAL nº12











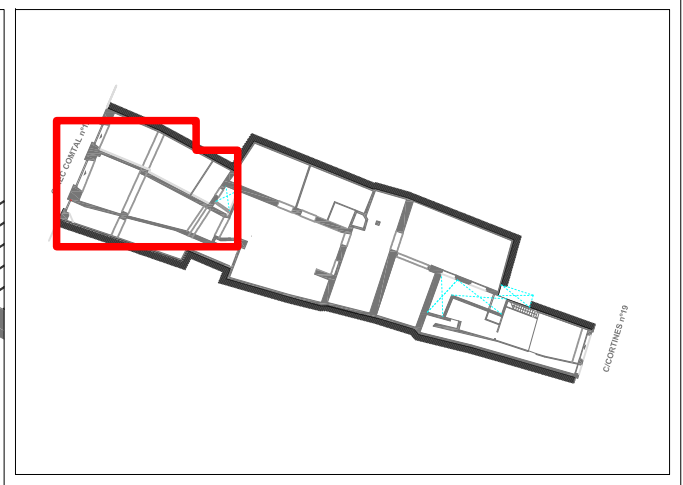
C/REC COMTAL nº12

LOCAL2

LOCAL1

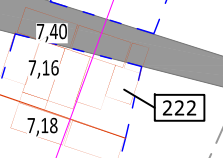
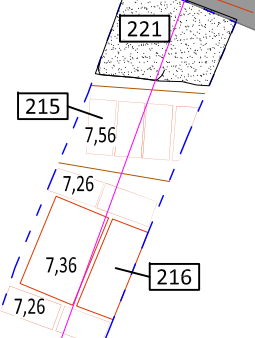
LOCAL3

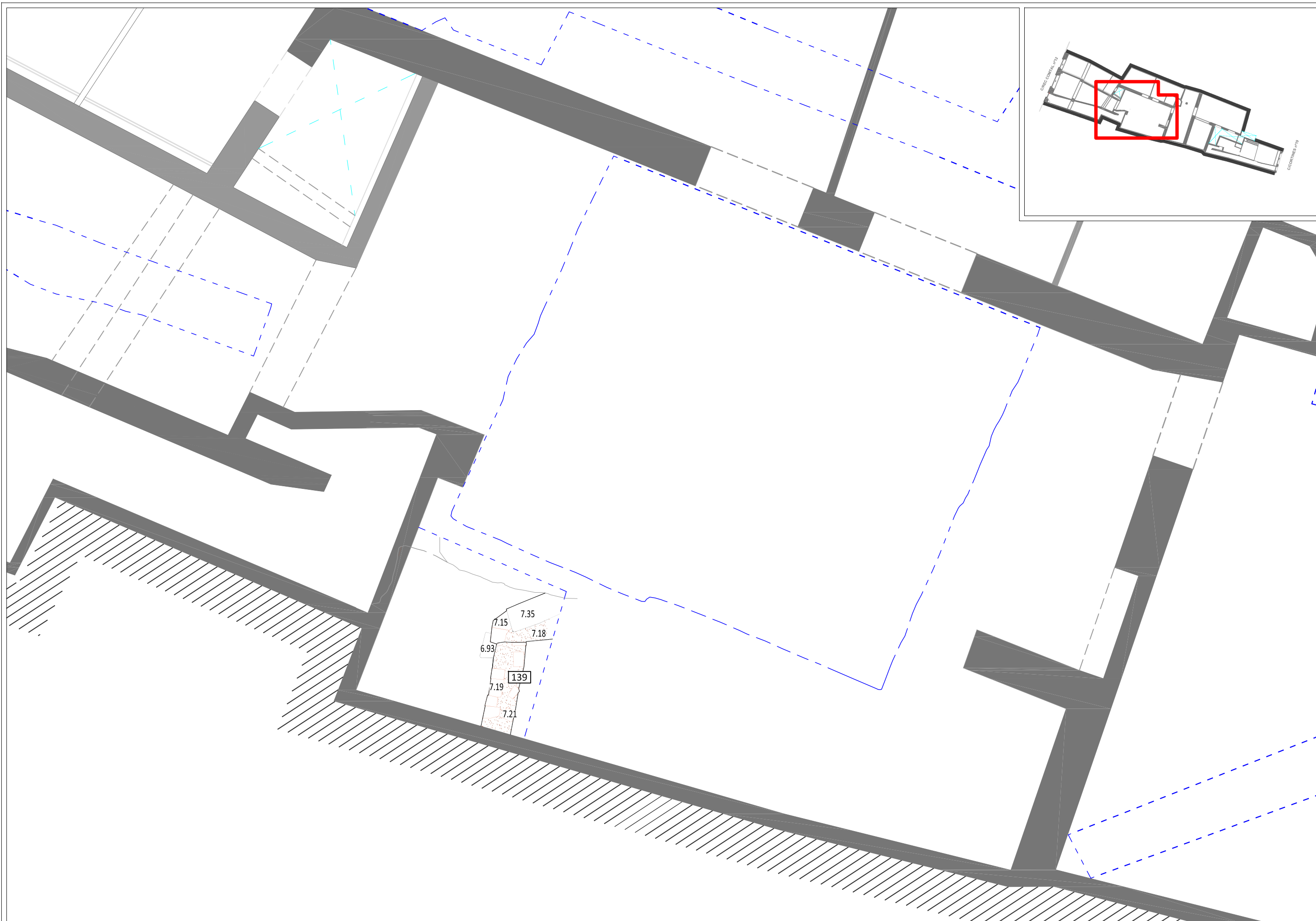
C/REC COMTAL n°12

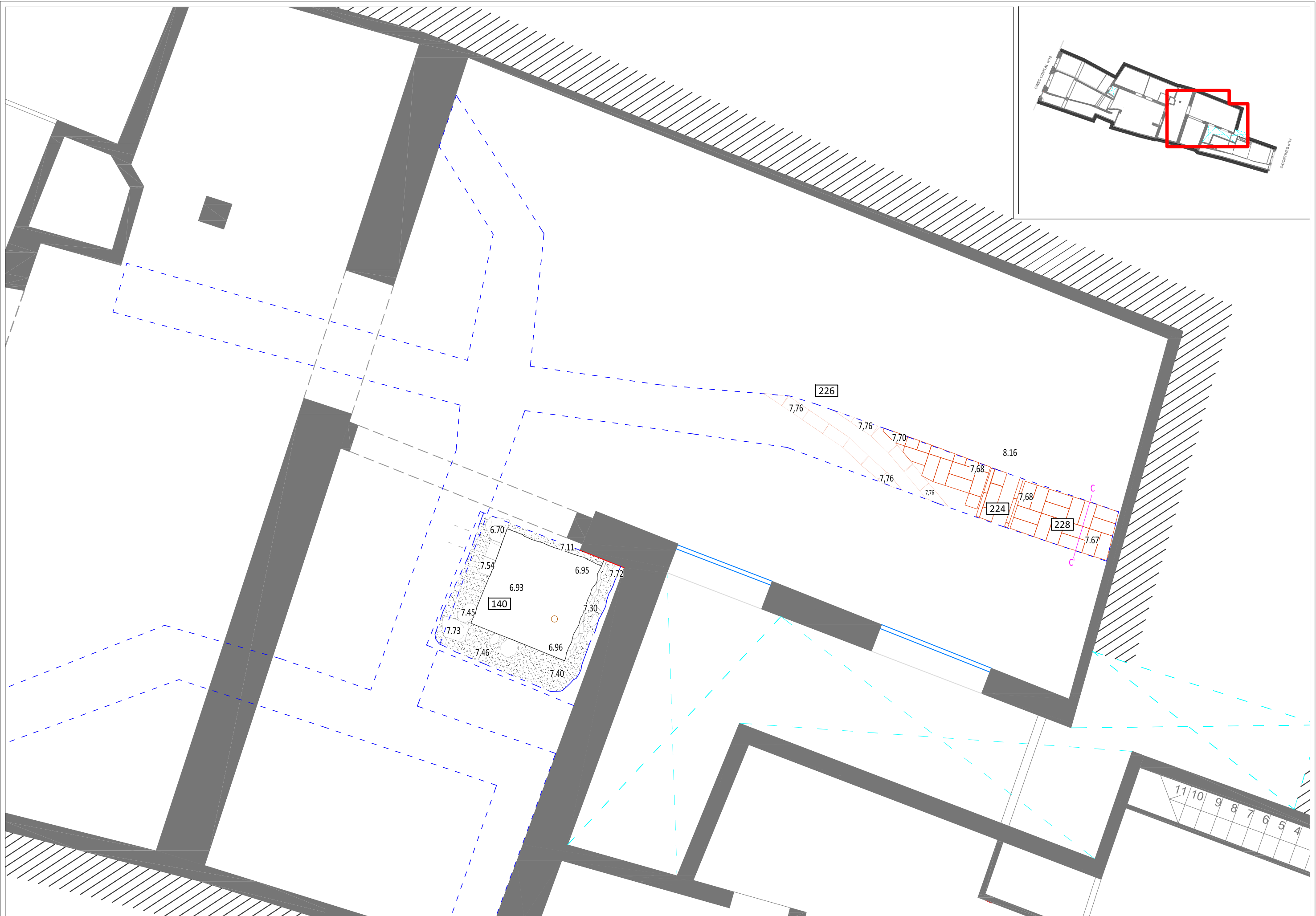


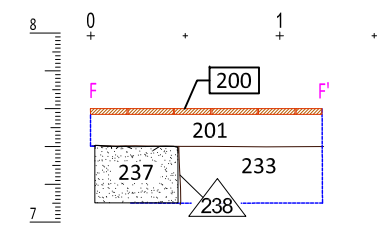
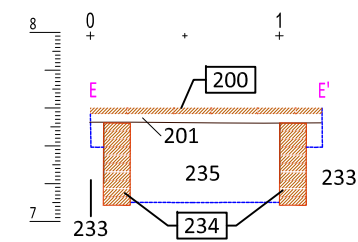
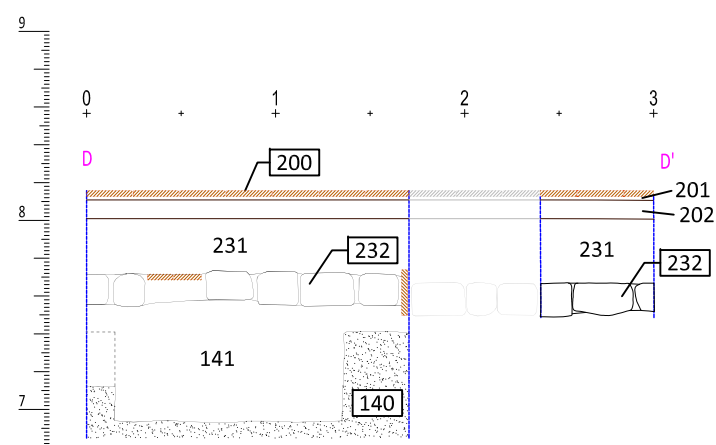
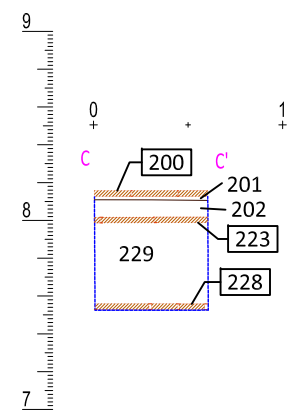
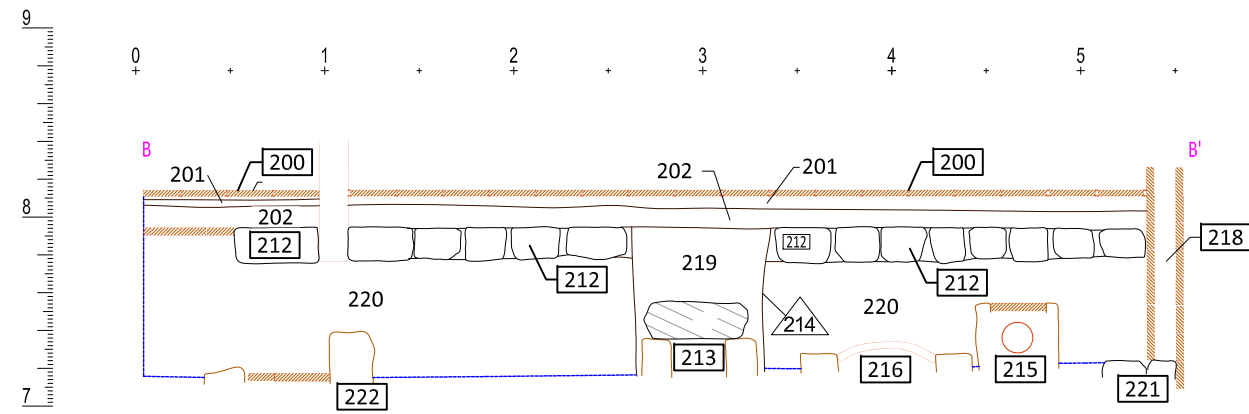
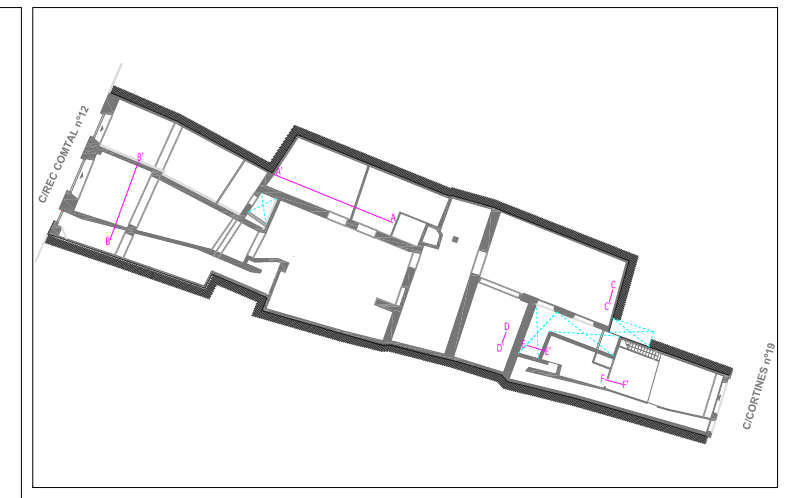
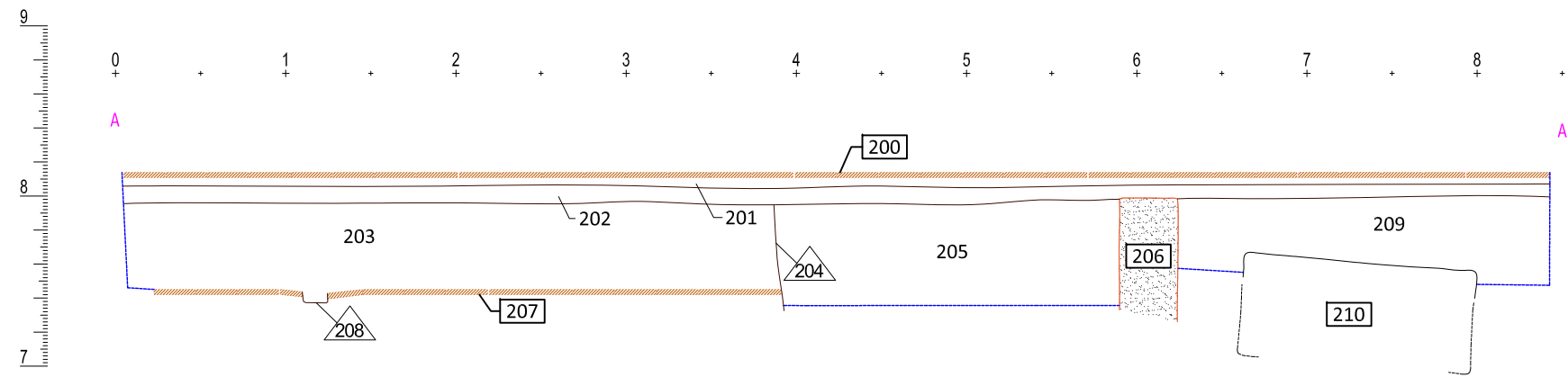
LOCAL2

LOCAL1









## **ANNEX 4. UNITATS ESTRATIGRÀFIQUES**

INTERVENCIÓ

Rec Comtal, 12 - Cortines, 19

UE

99

MUNICIPI I COMARCA

Barcelona, Barcelonès

ANY

2015

ZONA/ÀMBIT

1-7

TIPUS

Estructura

FET/ESTRUCTURA

Paviment

SECTOR

DEFINICIÓ

Paviment

Z SUP

8,16

Z INF

8,14

POTÈNCIA

0,02

COBREIX	100	TALLA		FARCEIX	
COBERT PER		TALLAT PER		FARCIT PER	
S'ADOSSA		IGUAL A			
SE LI ADOSSA		S'UNEIX A			

INTERPRETACIÓ

Paviment actual de la finca

OBSERVACIONS

Format per rajola blanca contemporània de 33x33x2 cm

CRONOLOGIA

Segle XX

INTERVENCIÓ

Rec Comtal, 12 - Cortines, 19

UE

109

MUNICIPI I COMARCA

Barcelona, Barcelonès

ANY

2015

ZONA/ÀMBIT

Pati

TIPUS

Estructura

FET/ESTRUCTURA

SECTOR

DEFINICIÓ

Mur

Z SUP

7,64

Z INF

0,00

POTÈNCIA

7,64

COBREIX	202	TALLA		FARCEIX	
COBERT PER		TALLAT PER		FARCIT PER	
S'ADOSSA	232, 128	IGUAL A			
SE LI ADOSSA		S'UNEIX A			

INTERPRETACIÓ

Mur associat al complex de la casa fàbrica

OBSERVACIONS

CRONOLOGIA

Segle XIX

INTERVENCIÓ

Rec Comtal, 12 - Cortines, 19

UE **110**

MUNICIPI I COMARCA

Barcelona, Barcelonès

ANY

2015

ZONA/ÀMBIT

Pati

TIPUS

Estructura

FET/ESTRUCTURA

Carbonera

SECTOR

DEFINICIÓ

Mur

Z SUP

7,76

Z INF

0,00

POTÈNCIA

7,76

COBREIX		TALLA		FARCEIX	
COBERT PER	116	TALLAT PER		FARCIT PER	
S'ADOSSA	128	IGUAL A			
SE LI ADOSSA	130, 111	S'UNEIX A			

INTERPRETACIÓ

Mur de la carbonera 1 de la casa fàbrica

OBSERVACIONS

CRONOLOGIA

Segle XIX

INTERVENCIÓ

Rec Comtal, 12 - Cortines, 19

UE **111**

MUNICIPI I COMARCA

Barcelona, Barcelonès

ANY

2015

ZONA/ÀMBIT

Pati

TIPUS

Estructura

FET/ESTRUCTURA

Carbonera

SECTOR

DEFINICIÓ

Paviment

Z SUP

7,37

Z INF

7,33

POTÈNCIA

0,04

COBREIX		TALLA		FARCEIX	
COBERT PER	116	TALLAT PER		FARCIT PER	
S'ADOSSA	110, 112, 122	IGUAL A			
SE LI ADOSSA		S'UNEIX A			

INTERPRETACIÓ

Paviment de la carbonera 1 de la casa fàbrica

OBSERVACIONS

CRONOLOGIA

Segle XIX



INTERVENCIÓ

Rec Comtal, 12 - Cortines, 19

UE **112**

MUNICIPI I COMARCA

Barcelona, Barcelonès

ANY

2015

ZONA/ÀMBIT

Pati

TIPUS

Estructura

FET/ESTRUCTURA

Carbonera

SECTOR

DEFINICIÓ

Mur

Z SUP

8,05

Z INF

0,00

POTÈNCIA

8,05

COBREIX		TALLA		FARCEIX	
COBERT PER	116	TALLAT PER		FARCIT PER	
S'ADOSSA	114	IGUAL A			
SE LI ADOSSA	111	S'UNEIX A			

INTERPRETACIÓ

Mur de la carbonera 1 de la casa fàbrica

OBSERVACIONS

CRONOLOGIA

Segle XIX

INTERVENCIÓ

Rec Comtal, 12 - Cortines, 19

UE **113**

MUNICIPI I COMARCA

Barcelona, Barcelonès

ANY

2015

ZONA/ÀMBIT

Pati

TIPUS

Estructura

FET/ESTRUCTURA

Carbonera

SECTOR

DEFINICIÓ

Mur

Z SUP

8,05

Z INF

0,00

POTÈNCIA

8,05

COBREIX		TALLA		FARCEIX	
COBERT PER	116	TALLAT PER		FARCIT PER	
S'ADOSSA	114	IGUAL A			
SE LI ADOSSA	111	S'UNEIX A			

INTERPRETACIÓ

Mur de separació entre la carbonera 1 i 2 de la casa fàbrica

OBSERVACIONS

CRONOLOGIA

Segle XIX

INTERVENCIÓ

Rec Comtal, 12 - Cortines, 19

UE **114**

MUNICIPI I COMARCA

Barcelona, Barcelonès

ANY

2015

ZONA/ÀMBIT

Pati

TIPUS

Estructura

FET/ESTRUCTURA

Carbonera

SECTOR

DEFINICIÓ

Paviment

Z SUP

7,39

Z INF

0,00

POTÈNCIA

7,39

COBREIX

TALLA

FARCEIX

COBERT PER

116

TALLAT PER

FARCIT PER

S'ADOSSA

IGUAL A

SE LI ADOSSA

113

S'UNEIX A

INTERPRETACIÓ

Paviment de la carbonera 2 de la casa fàbrica

OBSERVACIONS

CRONOLOGIA Segle XIX

INTERVENCIÓ

Rec Comtal, 12 - Cortines, 19

UE **115**

MUNICIPI I COMARCA

Barcelona, Barcelonès

ANY

2015

ZONA/ÀMBIT

Pati

TIPUS

Estructura

FET/ESTRUCTURA

Carbonera

SECTOR

DEFINICIÓ

Mur

Z SUP

7,31

Z INF

0,00

POTÈNCIA

7,31

COBREIX

TALLA

FARCEIX

COBERT PER

202

TALLAT PER

FARCIT PER

S'ADOSSA

IGUAL A

SE LI ADOSSA

S'UNEIX A

INTERPRETACIÓ

Impronta de un mur de tancament de la carbonera 2 de la casa fàbrica

OBSERVACIONS

morter argilos

CRONOLOGIA Segle XIX

INTERVENCIÓ

Rec Comtal, 12 - Cortines, 19

UE **116**

MUNICIPI I COMARCA

Barcelona, Barcelonès

ANY

2015

ZONA/ÀMBIT

Pati

TIPUS

Positiva

FET/ESTRUCTURA

Carbonera

SECTOR

DEFINICIÓ

Estrat

Z SUP

7,31

Z INF

0,00

POTÈNCIA

7,31

COBREIX		TALLA		FARCEIX	
COBERT PER	202	TALLAT PER		FARCIT PER	
S'ADOSSA		IGUAL A			
SE LI ADOSSA		S'UNEIX A			

INTERPRETACIÓ

Estrat de cendres, carbons i runa que rebleix tot el complex industrial en la zona del pati de la finca

OBSERVACIONS

CRONOLOGIA Segle XIX

INTERVENCIÓ

Rec Comtal, 12 - Cortines, 19

UE **117**

MUNICIPI I COMARCA

Barcelona, Barcelonès

ANY

2015

ZONA/ÀMBIT

Pati

TIPUS

Estructura

FET/ESTRUCTURA

SECTOR

DEFINICIÓ

Claveguera

Z SUP

7,32

Z INF

7,00

POTÈNCIA

0,32

COBREIX		TALLA	114	FARCEIX	
COBERT PER	116	TALLAT PER		FARCIT PER	
S'ADOSSA	128	IGUAL A			
SE LI ADOSSA		S'UNEIX A			

INTERPRETACIÓ

Canal d'entrada d'aigua al dipòsit UE 128 de la casa fàbrica

OBSERVACIONS

CRONOLOGIA Segle XIX

INTERVENCIÓ

Rec Comtal, 12 - Cortines, 19

UE

121

MUNICIPI I COMARCA

Barcelona, Barcelonès

ANY

2015

ZONA/ÀMBIT

Pati

TIPUS

Estructura

FET/ESTRUCTURA

SECTOR

DEFINICIÓ

Desguàs

Z SUP

7,75

Z INF

0,00

POTÈNCIA

7,75

COBREIX		TALLA		FARCEIX	
COBERT PER	116	TALLAT PER		FARCIT PER	
S'ADOSSA	122	IGUAL A			
SE LI ADOSSA		S'UNEIX A			

INTERPRETACIÓ

Dos tubs ceràmics de 0.9 i 0,12 m de diàmetre encastats en un sòlid bloc de maons i morter de calç

OBSERVACIONS

CRONOLOGIA

Segle XIX - XX

INTERVENCIÓ

Rec Comtal, 12 - Cortines, 19

UE

122

MUNICIPI I COMARCA

Barcelona, Barcelonès

ANY

2015

ZONA/ÀMBIT

Pati

TIPUS

Estructura

FET/ESTRUCTURA

SECTOR

DEFINICIÓ

Paviment

Z SUP

7,41

Z INF

7,37

POTÈNCIA

0,04

COBREIX		TALLA		FARCEIX	
COBERT PER	116	TALLAT PER		FARCIT PER	
S'ADOSSA	123, 124, 128	IGUAL A			
SE LI ADOSSA	121	S'UNEIX A			

INTERPRETACIÓ

Paviment o preparació de paviment associat a la casa fàbrica

OBSERVACIONS

CRONOLOGIA

Segle XIX

INTERVENCIÓ

Rec Comtal, 12 - Cortines, 19

UE **123**

MUNICIPI I COMARCA

Barcelona, Barcelonès

ANY

2015

ZONA/ÀMBIT

Pati

TIPUS

Estructura

FET/ESTRUCTURA

SECTOR

DEFINICIÓ

Mur

Z SUP

7,45

Z INF

6,98

POTÈNCIA

0,47

COBREIX		TALLA		FARCEIX	
COBERT PER	116	TALLAT PER		FARCIT PER	
S'ADOSSA		IGUAL A			
SE LI ADOSSA	122, 124	S'UNEIX A			

INTERPRETACIÓ

Mur d'una construcció previa a l'actual edifici

OBSERVACIONS

CRONOLOGIA Segle XVII - XVIII

INTERVENCIÓ

Rec Comtal, 12 - Cortines, 19

UE **124**

MUNICIPI I COMARCA

Barcelona, Barcelonès

ANY

2015

ZONA/ÀMBIT

Pati

TIPUS

Estructura

FET/ESTRUCTURA

SECTOR

DEFINICIÓ

Mur

Z SUP

7,69

Z INF

7,02

POTÈNCIA

0,67

COBREIX		TALLA		FARCEIX	
COBERT PER	116	TALLAT PER		FARCIT PER	
S'ADOSSA	123	IGUAL A			
SE LI ADOSSA		S'UNEIX A			

INTERPRETACIÓ

Mur d'una construcció previa a l'actual edifici

OBSERVACIONS

CRONOLOGIA Segle XVII - XVIII

INTERVENCIÓ

Rec Comtal, 12 - Cortines, 19

UE **126**

MUNICIPI I COMARCA

Barcelona, Barcelonès

ANY

2015

ZONA/ÀMBIT

Pati

TIPUS

Estructura

FET/ESTRUCTURA

Forn

SECTOR

DEFINICIÓ

Solera

Z SUP

7,83

Z INF

0,00

POTÈNCIA

7,83

COBREIX

TALLA

FARCEIX

COBERT PER

116

TALLAT PER

FARCIT PER

S'ADOSSA

IGUAL A

SE LI ADOSSA

128

S'UNEIX A

INTERPRETACIÓ

Solera d'un possible forn anterior a les estructures industrials

OBSERVACIONS

estructura circular fet a base de maons a cantell

CRONOLOGIA Segle XVII - XVIII

INTERVENCIÓ

Rec Comtal, 12 - Cortines, 19

UE **127**

MUNICIPI I COMARCA

Barcelona, Barcelonès

ANY

2015

ZONA/ÀMBIT

Pati

TIPUS

Estructura

FET/ESTRUCTURA

Dipòsit

SECTOR

DEFINICIÓ

Mur

Z SUP

7,07

Z INF

0,00

POTÈNCIA

7,07

COBREIX

TALLA

126

FARCEIX

COBERT PER

116

TALLAT PER

FARCIT PER

S'ADOSSA

IGUAL A

SE LI ADOSSA

117, 122, 130, 232

S'UNEIX A

INTERPRETACIÓ

Paret externa del dipòsit de la casa fàbrica

OBSERVACIONS

Maons lligats amb morter de calç

CRONOLOGIA Segle XIX

INTERVENCIÓ

Rec Comtal, 12 - Cortines, 19

UE **128**

MUNICIPI I COMARCA

Barcelona, Barcelonès

ANY

2015

ZONA/ÀMBIT

Pati

TIPUS

Estructura

FET/ESTRUCTURA

Dipòsit

SECTOR

DEFINICIÓ

Mur

Z SUP

7,29

Z INF

0,00

POTÈNCIA

7,29

COBREIX

TALLA

FARCEIX

COBERT PER

116

TALLAT PER

FARCIT PER

S'ADOSSA

127

IGUAL A

SE LI ADOSSA

129

S'UNEIX A

INTERPRETACIÓ

Paret interna del dipòsit de la casa fàbrica

OBSERVACIONS

Maons plans a trencajunt

CRONOLOGIA Segle XIX

INTERVENCIÓ

Rec Comtal, 12 - Cortines, 19

UE **129**

MUNICIPI I COMARCA

Barcelona, Barcelonès

ANY

2015

ZONA/ÀMBIT

Pati

TIPUS

Estructura

FET/ESTRUCTURA

Dipòsit

SECTOR

DEFINICIÓ

Coberta

Z SUP

7,53

Z INF

7,48

POTÈNCIA

0,05

COBREIX

TALLA

FARCEIX

COBERT PER

116

TALLAT PER

FARCIT PER

S'ADOSSA

128

IGUAL A

SE LI ADOSSA

S'UNEIX A

INTERPRETACIÓ

Coberta de maons en volta del dipòsit de la casa fàbrica

OBSERVACIONS

CRONOLOGIA Segle XIX

INTERVENCIÓ

Rec Comtal, 12 - Cortines, 19

UE **135**

MUNICIPI I COMARCA

Barcelona, Barcelonès

ANY

2015

ZONA/ÀMBIT

Pati

TIPUS

Estructura

FET/ESTRUCTURA

Fumeral

SECTOR

DEFINICIÓ

Coberta

Z SUP

8,12

Z INF

8,08

POTÈNCIA

0,04

COBREIX		TALLA		FARCEIX	
COBERT PER	116	TALLAT PER		FARCIT PER	
S'ADOSSA	137	IGUAL A			
SE LI ADOSSA		S'UNEIX A			

INTERPRETACIÓ

Coberta del fumeral de la casa fàbrica

OBSERVACIONS

CRONOLOGIA

Segle XIX

INTERVENCIÓ

Rec Comtal, 12 - Cortines, 19

UE **136**

MUNICIPI I COMARCA

Barcelona, Barcelonès

ANY

2015

ZONA/ÀMBIT

Pati

TIPUS

Estructura

FET/ESTRUCTURA

Fumeral

SECTOR

DEFINICIÓ

Mur

Z SUP

7,95

Z INF

7,44

POTÈNCIA

0,51

COBREIX		TALLA		FARCEIX	
COBERT PER	116	TALLAT PER		FARCIT PER	
S'ADOSSA	137	IGUAL A			
SE LI ADOSSA		S'UNEIX A			

INTERPRETACIÓ

Paret lateral que limita el fumeral amb la carbonera

OBSERVACIONS

CRONOLOGIA

Segle XIX



INTERVENCIÓ

Rec Comtal, 12 - Cortines, 19

UE **137**

MUNICIPI I COMARCA

Barcelona, Barcelonès

ANY

2015

ZONA/ÀMBIT

Pati

TIPUS

Estructura

FET/ESTRUCTURA

Fumeral

SECTOR

DEFINICIÓ

Mur

Z SUP

7,95

Z INF

7,44

POTÈNCIA

0,51

COBREIX		TALLA		FARCEIX	
COBERT PER	116	TALLAT PER		FARCIT PER	
S'ADOSSA		IGUAL A			
SE LI ADOSSA	135	S'UNEIX A			

INTERPRETACIÓ

Parets del fumeral de la casa fàbrica

OBSERVACIONS

CRONOLOGIA

Segle XIX

INTERVENCIÓ

Rec Comtal, 12 - Cortines, 19

UE **138**

MUNICIPI I COMARCA

Barcelona, Barcelonès

ANY

2015

ZONA/ÀMBIT

Pati

TIPUS

Estructura

FET/ESTRUCTURA

Fumeral

SECTOR

DEFINICIÓ

Mur

Z SUP

7,95

Z INF

7,44

POTÈNCIA

0,51

COBREIX		TALLA		FARCEIX	
COBERT PER	116	TALLAT PER		FARCIT PER	
S'ADOSSA	137	IGUAL A			
SE LI ADOSSA		S'UNEIX A			

INTERPRETACIÓ

Paret lateral que limita el fumeral amb la carbonera

OBSERVACIONS

CRONOLOGIA

Segle XIX

INTERVENCIÓ

Rec Comtal, 12 - Cortines, 19

UE **139**

MUNICIPI I COMARCA

Barcelona, Barcelonès

ANY

2015

ZONA/ÀMBIT

Pati

TIPUS

Estructura

FET/ESTRUCTURA

Fumeral

SECTOR

DEFINICIÓ

Mur

Z SUP

7,19

Z INF

6,90

POTÈNCIA

0,29

COBREIX		TALLA		FARCEIX	
COBERT PER	135	TALLAT PER		FARCIT PER	
S'ADOSSA		IGUAL A			
SE LI ADOSSA		S'UNEIX A			

INTERPRETACIÓ

Mur d'una construcció o reforma anterior a la construcció de la cas fàbrica

OBSERVACIONS

CRONOLOGIA Segle XVII - XVIII

INTERVENCIÓ

Rec Comtal, 12 - Cortines, 19

UE **140**

MUNICIPI I COMARCA

Barcelona, Barcelonès

ANY

2015

ZONA/ÀMBIT

Ascensor 2

TIPUS

Estructura

FET/ESTRUCTURA

SECTOR

Àmbit 6

DEFINICIÓ

Dipòsit

Z SUP

7,42

Z INF

6,94

POTÈNCIA

0,48

COBREIX		TALLA		FARCEIX	
COBERT PER	141	TALLAT PER		FARCIT PER	
S'ADOSSA		IGUAL A			
SE LI ADOSSA		S'UNEIX A			

INTERPRETACIÓ

Dipòsit anterior a la reforma de la vivenda per transformar-la en casa fàbrica

OBSERVACIONS

CRONOLOGIA Segle XVII - XVIII

INTERVENCIÓ

Rec Comtal, 12 - Cortines, 19

UE **200**

MUNICIPI I COMARCA

Barcelona, Barcelonès

ANY

2015

ZONA/ÀMBIT

TIPUS

Estructura

FET/ESTRUCTURA

Paviment

SECTOR

DEFINICIÓ

Paviment

Z SUP

8,14

Z INF

8,11

POTÈNCIA

0,03

COBREIX	201	TALLA		FARCEIX	
COBERT PER	99	TALLAT PER	218	FARCIT PER	
S'ADOSSA		IGUAL A			
SE LI ADOSSA		S'UNEIX A			

INTERPRETACIÓ

Paviment anterior de la finca

OBSERVACIONS

Format per rajola de 24x24 cm

CRONOLOGIA Segle XIX - XX

INTERVENCIÓ

Rec Comtal, 12 - Cortines, 19

UE **201**

MUNICIPI I COMARCA

Barcelona, Barcelonès

ANY

2015

ZONA/ÀMBIT

Pati central

TIPUS

Positiva

FET/ESTRUCTURA

Paviment

SECTOR

DEFINICIÓ

Estrat de preparació

Z SUP

8,11

Z INF

8,06

POTÈNCIA

0,05

COBREIX	202	TALLA		FARCEIX	
COBERT PER	200	TALLAT PER		FARCIT PER	
S'ADOSSA		IGUAL A			
SE LI ADOSSA		S'UNEIX A			

INTERPRETACIÓ

Estrat de preparació del paviment UE 200

OBSERVACIONS

CRONOLOGIA Segle XIX

INTERVENCIÓ

Rec Comtal, 12 - Cortines, 19

UE **202**

MUNICIPI I COMARCA

Barcelona, Barcelonès

ANY

2015

ZONA/ÀMBIT

TIPUS

Positiva

FET/ESTRUCTURA

SECTOR

DEFINICIÓ

Estrat d'anivellament

Z SUP

8,06

Z INF

7,97

POTÈNCIA

0,09

COBREIX	203, 205, 206, 212	TALLA		FARCEIX	
COBERT PER	201	TALLAT PER	218	FARCIT PER	
S'ADOSSA		IGUAL A			
SE LI ADOSSA		S'UNEIX A			

INTERPRETACIÓ

Estrat de grava, quitrà i argila que rebleix totes les estructures anteriors a la darrera reforma de l'edifici

OBSERVACIONS

CRONOLOGIA

Segle XVIII - XIX

INTERVENCIÓ

Rec Comtal, 12 - Cortines, 19

UE **203**

MUNICIPI I COMARCA

Barcelona, Barcelonès

ANY

2015

ZONA/ÀMBIT

Tram 1

TIPUS

Positiva

FET/ESTRUCTURA

SECTOR

DEFINICIÓ

Estrat d'anivellament

Z SUP

7,97

Z INF

7,44

POTÈNCIA

0,53

COBREIX	207, 208	TALLA		FARCEIX	
COBERT PER	202	TALLAT PER	204, 210, 211	FARCIT PER	
S'ADOSSA		IGUAL A			
SE LI ADOSSA		S'UNEIX A			

INTERPRETACIÓ

Estrat d'amortització entre el paviment UE 207 i les estructures de la casa fàbrica

OBSERVACIONS

CRONOLOGIA

Segle XVIII - XIX

INTERVENCIÓ

Rec Comtal, 12 - Cortines, 19

UE

204

MUNICIPI I COMARCA

Barcelona, Barcelonès

ANY

2015

ZONA/ÀMBIT

Tram 1

TIPUS

Negativa

FET/ESTRUCTURA

SECTOR

DEFINICIÓ

Rasa

Z SUP

7,97

Z INF

7,34

POTÈNCIA

0,63

COBREIX		TALLA	203, 207	FARCEIX	
COBERT PER		TALLAT PER		FARCIT PER	205
S'ADOSSA		IGUAL A			
SE LI ADOSSA		S'UNEIX A			

INTERPRETACIÓ

Rasa de construcció de la paret del dipòsit UE 206

OBSERVACIONS

CRONOLOGIA

Segle XIX

INTERVENCIÓ

Rec Comtal, 12 - Cortines, 19

UE

205

MUNICIPI I COMARCA

Barcelona, Barcelonès

ANY

2015

ZONA/ÀMBIT

Tram 1

TIPUS

Positiva

FET/ESTRUCTURA

SECTOR

DEFINICIÓ

Estrat de rebliment

Z SUP

7,97

Z INF

7,34

POTÈNCIA

0,63

COBREIX		TALLA		FARCEIX	204
COBERT PER	202	TALLAT PER		FARCIT PER	
S'ADOSSA	206	IGUAL A			
SE LI ADOSSA		S'UNEIX A			

INTERPRETACIÓ

Farciment de la rasa UE 204

OBSERVACIONS

CRONOLOGIA

Segle XIX

INTERVENCIÓ

Rec Comtal, 12 - Cortines, 19

UE

206

MUNICIPI I COMARCA

Barcelona, Barcelonès

ANY

2015

ZONA/ÀMBIT

Tram 1

TIPUS

Estructura

FET/ESTRUCTURA

Dipòsit

SECTOR

DEFINICIÓ

Dipòsit

Z SUP

7,97

Z INF

7,34

POTÈNCIA

0,63

COBREIX		TALLA		FARCEIX	
COBERT PER	202	TALLAT PER		FARCIT PER	
S'ADOSSA		IGUAL A	211		
SE LI ADOSSA	205	S'UNEIX A			

INTERPRETACIÓ

Dipòsit relacionat amb la casa fàbrica

OBSERVACIONS

CRONOLOGIA

Segle XIX

INTERVENCIÓ

Rec Comtal, 12 - Cortines, 19

UE

207

MUNICIPI I COMARCA

Barcelona, Barcelonès

ANY

2015

ZONA/ÀMBIT

Tram 1

TIPUS

Estructura

FET/ESTRUCTURA

SECTOR

DEFINICIÓ

Paviment

Z SUP

7,44

Z INF

7,41

POTÈNCIA

0,03

COBREIX		TALLA		FARCEIX	
COBERT PER	203	TALLAT PER	204.208	FARCIT PER	
S'ADOSSA		IGUAL A			
SE LI ADOSSA		S'UNEIX A			

INTERPRETACIÓ

Paviment o fons del dipòsit UE 206

OBSERVACIONS

CRONOLOGIA

Segle XIX

INTERVENCIÓ

Rec Comtal, 12 - Cortines, 19

UE

208

MUNICIPI I COMARCA

Barcelona, Barcelonès

ANY

2015

ZONA/ÀMBIT

Tram 1

TIPUS

Negativa

FET/ESTRUCTURA

SECTOR

DEFINICIÓ

Forat de pal

Z SUP

7,44

Z INF

7,33

POTÈNCIA

0,11

COBREIX

TALLA

207

FARCEIX

208

COBERT PER

TALLAT PER

FARCIT PER

S'ADOSSA

IGUAL A

SE LI ADOSSA

S'UNEIX A

INTERPRETACIÓ

Forat de pal de funcionalitat indeterminada

OBSERVACIONS

CRONOLOGIA

Segle XVIII - XIX

INTERVENCIÓ

Rec Comtal, 12 - Cortines, 19

UE

209

MUNICIPI I COMARCA

Barcelona, Barcelonès

ANY

2015

ZONA/ÀMBIT

Tram 1

TIPUS

Positiva

FET/ESTRUCTURA

SECTOR

DEFINICIÓ

Estrat de rebliment

Z SUP

7,97

Z INF

7,51

POTÈNCIA

0,46

COBREIX

TALLA

FARCEIX

206

COBERT PER

TALLAT PER

FARCIT PER

S'ADOSSA

IGUAL A

210

SE LI ADOSSA

S'UNEIX A

INTERPRETACIÓ

Amortització del dipòsit UE 206

OBSERVACIONS

CRONOLOGIA

Segle XIX - XX

INTERVENCIÓ

Rec Comtal, 12 - Cortines, 19

UE **210**

MUNICIPI I COMARCA

Barcelona, Barcelonès

ANY

2015

ZONA/ÀMBIT

Tram 1

TIPUS

Positiva

FET/ESTRUCTURA

SECTOR

DEFINICIÓ

Indeterminat

Z SUP

7,67

Z INF

7,07

POTÈNCIA

0,60

COBREIX		TALLA		FARCEIX	206
COBERT PER		TALLAT PER		FARCIT PER	
S'ADOSSA		IGUAL A	209		
SE LI ADOSSA		S'UNEIX A			

INTERPRETACIÓ

Llosa de pedra de grans dimensions

OBSERVACIONS

Sembla fora de context i col·locada cap per avall.

CRONOLOGIA

Segle XIX

INTERVENCIÓ

Rec Comtal, 12 - Cortines, 19

UE **211**

MUNICIPI I COMARCA

Barcelona, Barcelonès

ANY

2015

ZONA/ÀMBIT

Tram 1

TIPUS

Estructura

FET/ESTRUCTURA

SECTOR

DEFINICIÓ

Desguàs

Z SUP

8,06

Z INF

7,22

POTÈNCIA

0,84

COBREIX		TALLA		FARCEIX	
COBERT PER		TALLAT PER		FARCIT PER	
S'ADOSSA		IGUAL A	206		
SE LI ADOSSA		S'UNEIX A			

INTERPRETACIÓ

Desguàs que acaba al dipòsit UE 206

OBSERVACIONS

CRONOLOGIA

Segle XIX



INTERVENCIÓ

Rec Comtal, 12 - Cortines, 19

UE **212**

MUNICIPI I COMARCA

Barcelona, Barcelonès

ANY

2015

ZONA/ÀMBIT

Tram 3 i 4

TIPUS

Estructura

FET/ESTRUCTURA

SECTOR

DEFINICIÓ

Enllossat

Z SUP

7,97

Z INF

7,78

POTÈNCIA

0,19

COBREIX	220	TALLA		FARCEIX	
COBERT PER	202	TALLAT PER	214, 218	FARCIT PER	
S'ADOSSA		IGUAL A			
SE LI ADOSSA		S'UNEIX A			

INTERPRETACIÓ

Paviment de lloses

OBSERVACIONS

CRONOLOGIA

Segle XIX

INTERVENCIÓ

Rec Comtal, 12 - Cortines, 19

UE **213**

MUNICIPI I COMARCA

Barcelona, Barcelonès

ANY

2015

ZONA/ÀMBIT

Tram 3

TIPUS

Estructura

FET/ESTRUCTURA

SECTOR

DEFINICIÓ

Clavoguera

Z SUP

7,60

Z INF

7,36

POTÈNCIA

0,24

COBREIX		TALLA		FARCEIX	
COBERT PER	210	TALLAT PER		FARCIT PER	
S'ADOSSA	214	IGUAL A			
SE LI ADOSSA		S'UNEIX A			

INTERPRETACIÓ

Clavoguera de l'última reforma de l'edifici

OBSERVACIONS

CRONOLOGIA

Segle XIX - XX

INTERVENCIÓ

Rec Comtal, 12 - Cortines, 19

UE

214

MUNICIPI I COMARCA

Barcelona, Barcelonès

ANY

2015

ZONA/ÀMBIT

Tram 3

TIPUS

Negativa

FET/ESTRUCTURA

SECTOR

DEFINICIÓ

Rasa de construcció

Z SUP

7,97

Z INF

7,36

POTÈNCIA

0,61

COBREIX

TALLA

212, 220

FARCEIX

COBERT PER

TALLAT PER

FARCIT PER

219

S'ADOSSA

IGUAL A

SE LI ADOSSA

213

S'UNEIX A

INTERPRETACIÓ

Rasa de construcció de la claveguera UE 213

OBSERVACIONS

CRONOLOGIA

Segle XIX - XX

INTERVENCIÓ

Rec Comtal, 12 - Cortines, 19

UE

215

MUNICIPI I COMARCA

Barcelona, Barcelonès

ANY

2015

ZONA/ÀMBIT

Tram 3

TIPUS

Estructura

FET/ESTRUCTURA

SECTOR

DEFINICIÓ

Desguàs

Z SUP

7,56

Z INF

7,30

POTÈNCIA

0,26

COBREIX

TALLA

220

FARCEIX

COBERT PER

TALLAT PER

FARCIT PER

S'ADOSSA

IGUAL A

SE LI ADOSSA

S'UNEIX A

INTERPRETACIÓ

Conducció d'aigua

OBSERVACIONS

CRONOLOGIA

Segle XIX

INTERVENCIÓ

Rec Comtal, 12 - Cortines, 19

UE **216**

MUNICIPI I COMARCA

Barcelona, Barcelonès

ANY

2015

ZONA/ÀMBIT

Tram 3

TIPUS

Estructura

FET/ESTRUCTURA

SECTOR

DEFINICIÓ

Clavoguera

Z SUP

7,36

Z INF

7,16

POTÈNCIA

0,20

COBREIX		TALLA	220	FARCEIX	
COBERT PER		TALLAT PER		FARCIT PER	
S'ADOSSA		IGUAL A			
SE LI ADOSSA		S'UNEIX A			

INTERPRETACIÓ

Clavoguera o conducció d'aigua

OBSERVACIONS

CRONOLOGIA

Segle XIX

INTERVENCIÓ

Rec Comtal, 12 - Cortines, 19

UE **217**

MUNICIPI I COMARCA

Barcelona, Barcelonès

ANY

2015

ZONA/ÀMBIT

Tram 3 i 4

TIPUS

Estructura

FET/ESTRUCTURA

SECTOR

DEFINICIÓ

Mur

Z SUP

8,16

Z INF

7,78

POTÈNCIA

0,38

COBREIX		TALLA		FARCEIX	
COBERT PER		TALLAT PER		FARCIT PER	
S'ADOSSA		IGUAL A			
SE LI ADOSSA	200, 201, 202, 212	S'UNEIX A			

INTERPRETACIÓ

Envà que separa l'accès a les vivendes del local comercial

OBSERVACIONS

CRONOLOGIA

Segle XIX

INTERVENCIÓ

Rec Comtal, 12 - Cortines, 19

UE **218**

MUNICIPI I COMARCA

Barcelona, Barcelonès

ANY

2015

ZONA/ÀMBIT

Tram2 i 3

TIPUS

Estructura

FET/ESTRUCTURA

SECTOR

DEFINICIÓ

Mur

Z SUP

8,16

Z INF

7,26

POTÈNCIA

0,90

COBREIX		TALLA	200, 201,202, 212, 220	FARCEIX	
COBERT PER		TALLAT PER		FARCIT PER	
S'ADOSSA	221	IGUAL A			
SE LI ADOSSA		S'UNEIX A			

INTERPRETACIÓ

Mur de separació dels locals 1 i 2

OBSERVACIONS

CRONOLOGIA

Segle XIX

INTERVENCIÓ

Rec Comtal, 12 - Cortines, 19

UE **219**

MUNICIPI I COMARCA

Barcelona, Barcelonès

ANY

2015

ZONA/ÀMBIT

Tram2 i 3

TIPUS

Positiva

FET/ESTRUCTURA

SECTOR

DEFINICIÓ

Estrat de rebliment

Z SUP

7,97

Z INF

7,36

POTÈNCIA

0,61

COBREIX	213	TALLA		FARCEIX	214
COBERT PER	202	TALLAT PER		FARCIT PER	
S'ADOSSA		IGUAL A			
SE LI ADOSSA		S'UNEIX A			

INTERPRETACIÓ

Farciment de la raqsa de construcció de la claveguera UE 213

OBSERVACIONS

CRONOLOGIA

Segle XIX - XX

INTERVENCIÓ

Rec Comtal, 12 - Cortines, 19

UE

220

MUNICIPI I COMARCA

Barcelona, Barcelonès

ANY

2015

ZONA/ÀMBIT

Tram3 i 4

TIPUS

Positiva

FET/ESTRUCTURA

SECTOR

DEFINICIÓ

Estrat

Z SUP

7,78

Z INF

7,18

POTÈNCIA

0,60

COBREIX	216, 222	TALLA		FARCEIX	
COBERT PER	212	TALLAT PER	214, 215, 216	FARCIT PER	
S'ADOSSA		IGUAL A			
SE LI ADOSSA		S'UNEIX A			

INTERPRETACIÓ

Estrat d'anivellament previ al paviment UE 212

OBSERVACIONS

CRONOLOGIA

Segle XIX - XX

INTERVENCIÓ

Rec Comtal, 12 - Cortines, 19

UE

221

MUNICIPI I COMARCA

Barcelona, Barcelonès

ANY

2015

ZONA/ÀMBIT

Tram3

TIPUS

Estructura

FET/ESTRUCTURA

SECTOR

DEFINICIÓ

Mur

Z SUP

7,26

Z INF

7,16

POTÈNCIA

0,10

COBREIX		TALLA		FARCEIX	
COBERT PER	218, 220	TALLAT PER		FARCIT PER	
S'ADOSSA		IGUAL A			
SE LI ADOSSA		S'UNEIX A			

INTERPRETACIÓ

Mur antic que separava el local 1 del 2

OBSERVACIONS

CRONOLOGIA

Segle XVII - XVIII

INTERVENCIÓ

Rec Comtal, 12 - Cortines, 19

UE

222

MUNICIPI I COMARCA

Barcelona, Barcelonès

ANY

2015

ZONA/ÀMBIT

Tram4

TIPUS

Estructura

FET/ESTRUCTURA

SECTOR

DEFINICIÓ

Claveguera

Z SUP

7,18

Z INF

7,10

POTÈNCIA

0,08

COBREIX

TALLA

FARCEIX

COBERT PER

220

TALLAT PER

FARCIT PER

S'ADOSSA

IGUAL A

SE LI ADOSSA

S'UNEIX A

INTERPRETACIÓ

Claveguera

OBSERVACIONS

CRONOLOGIA

Segle XVIII - XIX

INTERVENCIÓ

Rec Comtal, 12 - Cortines, 19

UE

223

MUNICIPI I COMARCA

Barcelona, Barcelonès

ANY

2015

ZONA/ÀMBIT

Tram5

TIPUS

Estructura

FET/ESTRUCTURA

SECTOR

DEFINICIÓ

Paviment

Z SUP

8,01

Z INF

7,97

POTÈNCIA

0,04

COBREIX

224, 226, 228

TALLA

FARCEIX

COBERT PER

202

TALLAT PER

FARCIT PER

S'ADOSSA

IGUAL A

SE LI ADOSSA

S'UNEIX A

INTERPRETACIÓ

Paviment

OBSERVACIONS

CRONOLOGIA

Segle XIX

INTERVENCIÓ

Rec Comtal, 12 - Cortines, 19

UE

224

MUNICIPI I COMARCA

Barcelona, Barcelonès

ANY

2015

ZONA/ÀMBIT

Tram5

TIPUS

Estructura

FET/ESTRUCTURA

SECTOR

DEFINICIÓ

Claveguera

Z SUP

7,90

Z INF

7,66

POTÈNCIA

0,24

COBREIX		TALLA		FARCEIX	
COBERT PER	223	TALLAT PER		FARCIT PER	
S'ADOSSA	225	IGUAL A			
SE LI ADOSSA		S'UNEIX A			

INTERPRETACIÓ

Claveguera

OBSERVACIONS

CRONOLOGIA

Segle XIX

INTERVENCIÓ

Rec Comtal, 12 - Cortines, 19

UE

225

MUNICIPI I COMARCA

Barcelona, Barcelonès

ANY

2015

ZONA/ÀMBIT

Tram5

TIPUS

Negativa

FET/ESTRUCTURA

Claveguera

SECTOR

DEFINICIÓ

Rasa de construcció

Z SUP

7,90

Z INF

7,66

POTÈNCIA

0,24

COBREIX		TALLA	228, 229, 230	FARCEIX	
COBERT PER		TALLAT PER		FARCIT PER	
S'ADOSSA	224	IGUAL A			
SE LI ADOSSA		S'UNEIX A			

INTERPRETACIÓ

Rasa de construcció de la claveguera UE 224

OBSERVACIONS

CRONOLOGIA

Segle XIX

INTERVENCIÓ

Rec Comtal, 12 - Cortines, 19

UE **226**

MUNICIPI I COMARCA

Barcelona, Barcelonès

ANY

2015

ZONA/ÀMBIT

Tram5

TIPUS

Estructura

FET/ESTRUCTURA

SECTOR

DEFINICIÓ

Claveguera

Z SUP

7,84

Z INF

7,66

POTÈNCIA

0,18

COBREIX		TALLA		FARCEIX	
COBERT PER	223	TALLAT PER		FARCIT PER	
S'ADOSSA	227	IGUAL A			
SE LI ADOSSA		S'UNEIX A			

INTERPRETACIÓ

Claveguera

OBSERVACIONS

CRONOLOGIA

Segle XIX

INTERVENCIÓ

Rec Comtal, 12 - Cortines, 19

UE **227**

MUNICIPI I COMARCA

Barcelona, Barcelonès

ANY

2015

ZONA/ÀMBIT

Tram5

TIPUS

Negativa

FET/ESTRUCTURA

Claveguera

SECTOR

DEFINICIÓ

Rasa de construcció

Z SUP

7,84

Z INF

7,66

POTÈNCIA

0,18

COBREIX		TALLA	228, 229	FARCEIX	
COBERT PER		TALLAT PER		FARCIT PER	
S'ADOSSA		IGUAL A			
SE LI ADOSSA	226	S'UNEIX A			

INTERPRETACIÓ

Rasa de construcció de la claveguera UE 226

OBSERVACIONS

CRONOLOGIA

Segle XIX



INTERVENCIÓ

Rec Comtal, 12 - Cortines, 19

UE **228**

MUNICIPI I COMARCA

Barcelona, Barcelonès

ANY

2015

ZONA/ÀMBIT

Tram5

TIPUS

Estructura

FET/ESTRUCTURA

SECTOR

DEFINICIÓ

Paviment

Z SUP

7,68

Z INF

7,64

POTÈNCIA

0,04

COBREIX		TALLA		FARCEIX	
COBERT PER	229	TALLAT PER	225, 227	FARCIT PER	
S'ADOSSA		IGUAL A			
SE LI ADOSSA		S'UNEIX A			

INTERPRETACIÓ

Paviment

OBSERVACIONS

CRONOLOGIA

Segle XVIII - XIX

INTERVENCIÓ

Rec Comtal, 12 - Cortines, 19

UE **229**

MUNICIPI I COMARCA

Barcelona, Barcelonès

ANY

2015

ZONA/ÀMBIT

Tram5

TIPUS

Positiva

FET/ESTRUCTURA

SECTOR

DEFINICIÓ

Estrat d'anivellament

Z SUP

7,95

Z INF

7,69

POTÈNCIA

0,26

COBREIX	228, 230	TALLA		FARCEIX	
COBERT PER	223	TALLAT PER	225, 227	FARCIT PER	
S'ADOSSA		IGUAL A			
SE LI ADOSSA		S'UNEIX A			

INTERPRETACIÓ

Estrat d'anivellament i preparació del paviment UE 223

OBSERVACIONS

CRONOLOGIA

Segle XIX

INTERVENCIÓ

Rec Comtal, 12 - Cortines, 19

UE **230**

MUNICIPI I COMARCA

Barcelona, Barcelonès

ANY

2015

ZONA/ÀMBIT

Tram5

TIPUS

Positiva

FET/ESTRUCTURA

SECTOR

DEFINICIÓ

Estrat

Z SUP

7,66

Z INF

7,64

POTÈNCIA

0,02

COBREIX		TALLA		FARCEIX	
COBERT PER	229	TALLAT PER	227	FARCIT PER	
S'ADOSSA		IGUAL A			
SE LI ADOSSA		S'UNEIX A			

INTERPRETACIÓ

Estrat indeterminat, no excavat

OBSERVACIONS

CRONOLOGIA

Segle XVIII - XIX

INTERVENCIÓ

Rec Comtal, 12 - Cortines, 19

UE **231**

MUNICIPI I COMARCA

Barcelona, Barcelonès

ANY

2015

ZONA/ÀMBIT

Tram6

TIPUS

Positiva

FET/ESTRUCTURA

SECTOR

DEFINICIÓ

Estrat d'anivellament

Z SUP

8,01

Z INF

7,63

POTÈNCIA

0,38

COBREIX	232	TALLA		FARCEIX	
COBERT PER	202	TALLAT PER		FARCIT PER	
S'ADOSSA		IGUAL A			
SE LI ADOSSA		S'UNEIX A			

INTERPRETACIÓ

Estrat d'anivellament

OBSERVACIONS

CRONOLOGIA

Segle XIX

INTERVENCIÓ

Rec Comtal, 12 - Cortines, 19

UE

232

MUNICIPI I COMARCA

Barcelona, Barcelonès

ANY

2015

ZONA/ÀMBIT

Fossat - Àmbit 6

TIPUS

Estructura

FET/ESTRUCTURA

SECTOR

DEFINICIÓ

Enllossat

Z SUP

7,63

Z INF

7,43

POTÈNCIA

0,20

COBREIX

TALLA

FARCEIX

COBERT PER

231

TALLAT PER

FARCIT PER

S'ADOSSA

IGUAL A

SE LI ADOSSA

S'UNEIX A

INTERPRETACIÓ

Enllosat de la casa fàbrica

OBSERVACIONS

CRONOLOGIA

Segle XIX

INTERVENCIÓ

Rec Comtal, 12 - Cortines, 19

UE

233

MUNICIPI I COMARCA

Barcelona, Barcelonès

ANY

2015

ZONA/ÀMBIT

Tram 7 i ET

TIPUS

Positiva

FET/ESTRUCTURA

SECTOR

DEFINICIÓ

Estrat

Z SUP

7,55

Z INF

7,00

POTÈNCIA

0,55

COBREIX

TALLA

FARCEIX

COBERT PER

201

TALLAT PER

236, 238

FARCIT PER

S'ADOSSA

IGUAL A

SE LI ADOSSA

S'UNEIX A

INTERPRETACIÓ

Estrat d'anivellament

OBSERVACIONS

CRONOLOGIA

Segle XIX

INTERVENCIÓ

Rec Comtal, 12 - Cortines, 19

UE

234

MUNICIPI I COMARCA

Barcelona, Barcelonès

ANY

2015

ZONA/ÀMBIT

Tram 7

TIPUS

Estructura

FET/ESTRUCTURA

SECTOR

DEFINICIÓ

Dipòsit

Z SUP

7,55

Z INF

7,10

POTÈNCIA

0,45

COBREIX

TALLA

FARCEIX

COBERT PER

202

TALLAT PER

FARCIT PER

S'ADOSSA

236

IGUAL A

SE LI ADOSSA

S'UNEIX A

INTERPRETACIÓ

Fossa sèptica de l'edifici actual (amortitzada)

OBSERVACIONS

CRONOLOGIA

Segle XIX

INTERVENCIÓ

Rec Comtal, 12 - Cortines, 19

UE

235

MUNICIPI I COMARCA

Barcelona, Barcelonès

ANY

2015

ZONA/ÀMBIT

Tram 7

TIPUS

Positiva

FET/ESTRUCTURA

SECTOR

DEFINICIÓ

Estrat de rebliment

Z SUP

7,55

Z INF

7,10

POTÈNCIA

0,45

COBREIX

TALLA

FARCEIX

234

COBERT PER

TALLAT PER

FARCIT PER

S'ADOSSA

IGUAL A

SE LI ADOSSA

S'UNEIX A

INTERPRETACIÓ

Rebliment de la fossa sèptica de l'edifici UE 234

OBSERVACIONS

CRONOLOGIA

Segle XIX

INTERVENCIÓ

Rec Comtal, 12 - Cortines, 19

UE **236**

MUNICIPI I COMARCA

Barcelona, Barcelonès

ANY

2015

ZONA/ÀMBIT

Tram 7

TIPUS

Negativa

FET/ESTRUCTURA

Dipòsit

SECTOR

DEFINICIÓ

Rasa de construcció

Z SUP

7,55

Z INF

7,10

POTÈNCIA

0,45

COBREIX		TALLA	233	FARCEIX	
COBERT PER		TALLAT PER		FARCIT PER	
S'ADOSSA		IGUAL A			
SE LI ADOSSA	234	S'UNEIX A			

INTERPRETACIÓ

Rasa de construcció de la fossa sèptica UE 234

OBSERVACIONS

CRONOLOGIA Segle XIX

INTERVENCIÓ

Rec Comtal, 12 - Cortines, 19

UE **237**

MUNICIPI I COMARCA

Barcelona, Barcelonès

ANY

2015

ZONA/ÀMBIT

Tram 7 i ET

TIPUS

Estructura

FET/ESTRUCTURA

SECTOR

DEFINICIÓ

Fonamentació

Z SUP

7,45

Z INF

7,06

POTÈNCIA

0,39

COBREIX		TALLA		FARCEIX	
COBERT PER	202	TALLAT PER		FARCIT PER	
S'ADOSSA	238	IGUAL A			
SE LI ADOSSA	234	S'UNEIX A			

INTERPRETACIÓ

Riostra de l'actual edifici

OBSERVACIONS

CRONOLOGIA Segle XIX

INTERVENCIÓ

Rec Comtal, 12 - Cortines, 19

UE **238**

MUNICIPI I COMARCA

Barcelona, Barcelonès

ANY

2015

ZONA/ÀMBIT

Tram 7 i ET

TIPUS

Negativa

FET/ESTRUCTURA

Fonament

SECTOR

DEFINICIÓ

rasa de construcció

Z SUP

7,45

Z INF

7,06

POTÈNCIA

0,39

COBREIX		TALLA	233	FARCEIX	
COBERT PER		TALLAT PER		FARCIT PER	
S'ADOSSA		IGUAL A			
SE LI ADOSSA	234	S'UNEIX A			

INTERPRETACIÓ

rasa de construcció de la riostra UE 237

OBSERVACIONS

CRONOLOGIA

Segle XIX